

LOS RESULTADOS
LOS CUENTAN
DANIEL, LUCÍA, LEO Y
MEDELLÍN



**SEGUIMOS
CUMPLIENDO**


Informe Línea 4 – ECOCIUDAD



Alcaldía de Medellín
Distrito de
Ciencia, Tecnología e Innovación

¿Por qué es importante la rendición de cuentas?.

- Mejora la transparencia del sector público
- Eleva los niveles de credibilidad y confianza en la administración pública.
- Monitorea el desempeño y la gestión institucional.
- Fortalece espacios de control social, mejora la democracia
- Evidencia oportunidades de mejora.



Etapas de la estrategia de Rendición Pública de cuentas



5. Seguimiento y Evaluación:

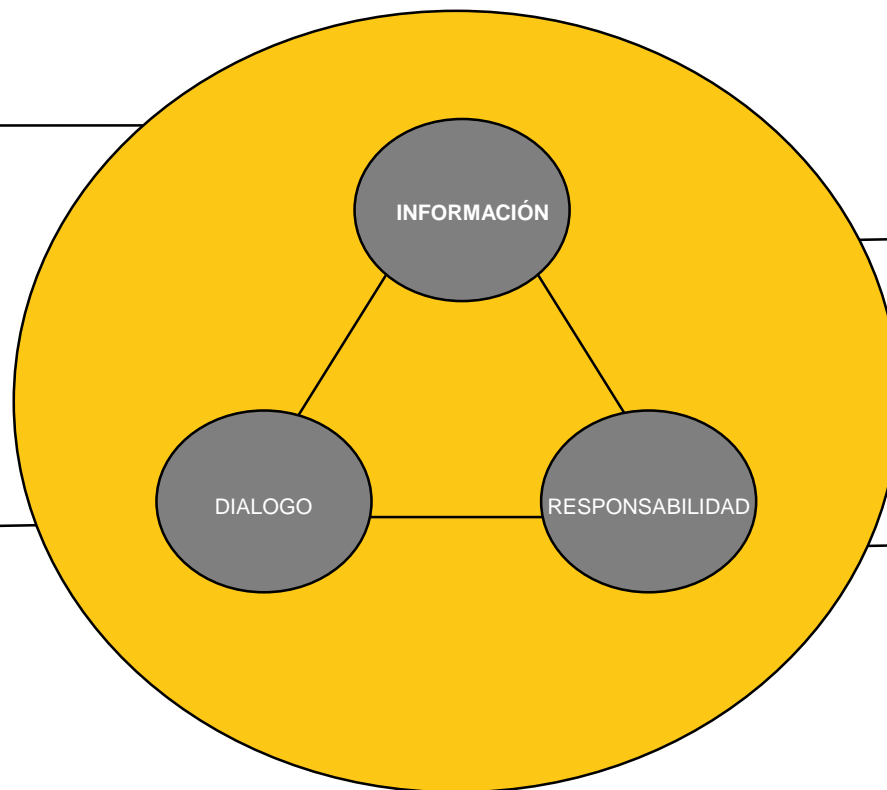
Es un proceso transversal que permite de principio a fin un autodiagnóstico que posibilita estudiar los indicadores y avances de la entidad

4. Ejecución

Es la puesta en marcha de la estrategia

3. Preparación

Abarca actividades como la generación y análisis de la información, elaboración del informe de gestión, diseño de los formatos y mecanismos para la publicación, difusión y comunicación permanentes y la capacitación de los actores interesados para la rendición de cuentas.



1. Aprestamiento

Organización gradual y permanente de actividades y experiencias, las cuales le apuntan al fortalecimiento de la cultura de rendición de cuentas al interior de la entidad

2. Diseño

Permite concretar el cómo del proceso en la futura etapa de ejecución.

Posibilita la correlación entre las entidades públicas y el ciudadano, permitiendo la participación ciudadana en esta gestión



Estrategia de Rendición Pública de Cuentas de la línea 4 : Ecociudad.



Identificación Grupos de valor.

Se realizó proceso interno de identificación de los grupos de valor y/o interés de la línea.

Se identificaron 1188 grupos de valor entre las diferentes dependencias de la línea 4 Ecociudad.


Identificación temas prioritarios

Una vez definidos los grupos de valor, se preparó un formulario virtual y se realizó un encuentro virtual para definir cuáles de los temas de la línea, indicados como prioritarios, los cuales se deben incluir en el evento de diálogo. Durante el encuentro se entregó el formulario , el cual fue enviado a todos los grupos de valor por correo electrónico.



Componentes:

- 4.1 Movilidad sostenible e inteligente
- 4.2. Servicios públicos, energías alternativas y aprovechamiento de residuos sólidos
- 4.3. Conservación y protección de todas las formas de vida
- 4.4. Urbanismo ecológico
- 4.5 Corregimientos y Desarrollo rural sostenible.



LOS RESULTADOS

LOS CUENTAN

PEDRO, DIANA, MARÍA Y

MEDELLÍN

*Secretaría
de Medio
Ambiente*

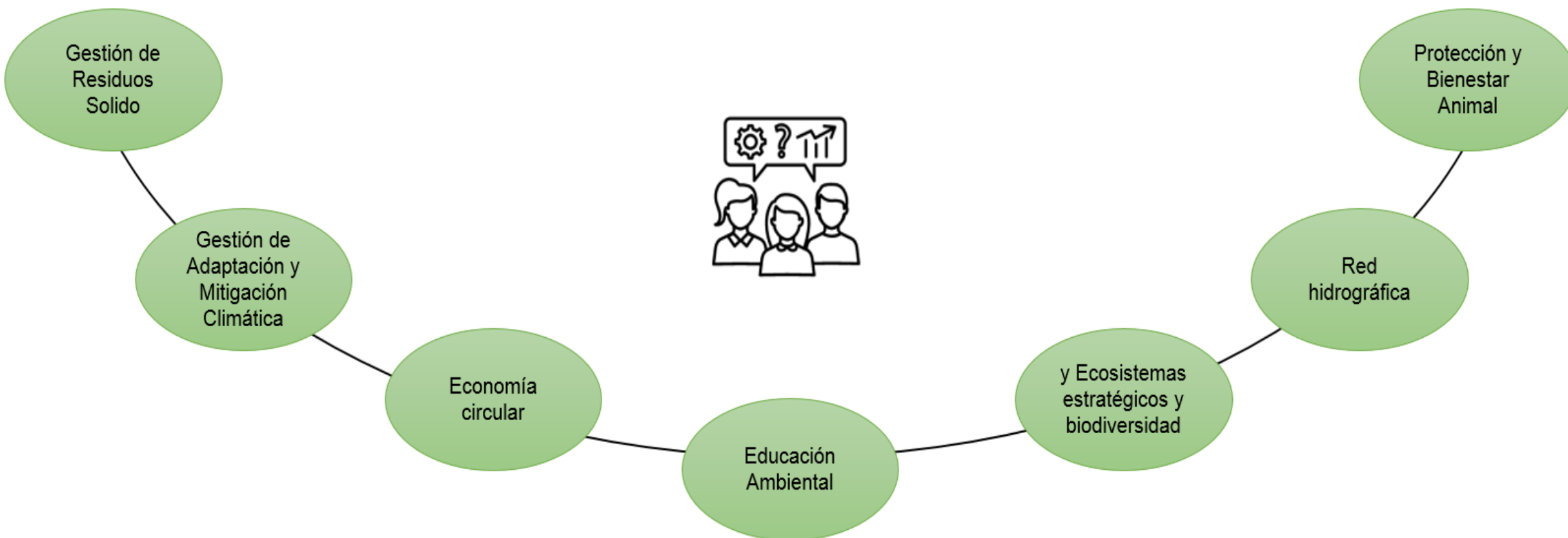



**SEGUIMOS
CUMPLIENDO**



Alcaldía de Medellín
Distrito de
Ciencia, Tecnología e Innovación

Temas priorizados a partir de los indicadores e intervenciones públicas de la dependencia en el marco de la línea.



Gestión de Residuos Sólido

Indicadores asociados:

- Recicladores acompañados
- Reducción de 40 puntos críticos de residuos sólidos



La gestión integral de residuos sólidos, como componente fundamental de la gestión ambiental del distrito, debe comprender acciones dirigidas a las diferentes corrientes de residuos generados, con una perspectiva preventiva en consumo responsable, reducción en la generación, separación en la fuente y posteriormente, manejo adecuado de los residuos ya generados. En consecuencia, la gestión de residuos en Medellín, debe sentarse en la materialización y articulación armónica del Plan de Gestión Integral de Residuos Sólidos –PGIRS-, el Plan de Acción Climática y la Política Pública de Economía Circular. |



**Presupuesto
Invertido**

\$ 4.102'754.828




LOGROS



- Actualización del censo de recicladores de la ciudad - 5040 recicladores censados
- 852 recicladores capacitados
- 3154 recicladores acompañados mediante fortalecimiento técnico, social y organizacional.
- Caracterización de 177 pequeños transportadores de residuos de construcción y demolición, para su fortalecimiento técnico, social y promoción de formalización en la cadena de gestión de RCD.
- Caracterización de 14 sitios de acopio temporal de RCD, para acompañamiento técnico, normativo y en buenas prácticas ambientales con miras a su formalización como puntos limpios.
- 182 recicladores con certificación en competencias laborales del SENA en recolección y recuperación de residuos reciclables.
- Curso de 60 horas en formulación de proyectos dirigida a representantes de todas las organizaciones de recicladores.
- Acompañamiento y capacitaciones en SST, entrega de kits de bioseguridad y formulación de Plan de Emergencias.
- Implementación del Incentivo al Aprovechamiento y Tratamiento de Residuos Sólidos –IAT-, con 17 proyectos en evaluación.
- Eliminamos 10 puntos críticos de residuos sólidos.
- Aprovechamos un 29.16% del total de los residuos generados en el Distrito, gracias a los esfuerzos que hemos realizado en dinamizar el aprovechamiento de los residuos reciclables y orgánicos.



RETOS PRÓXIMO AÑO

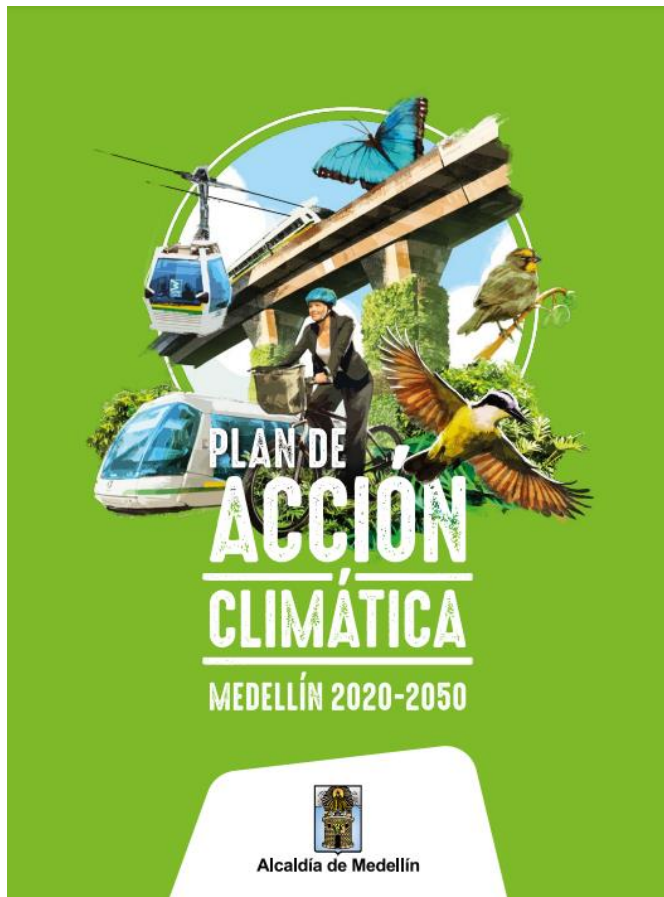


- Una campaña educomunicacional en consumo responsable, economía circular y manejo adecuado de residuos,
- Un proyecto en gestión integral de RCD (Residuos de construcción y demolición).
- Una planta piloto de aprovechamiento de residuos implementada.
- Reducción de 10 puntos críticos más.
- Finalización de formulación e implementación del esquema de aprovechamiento inclusivo para la ciudad.
- Acompañamiento a 300 recicladores.
- Asignación de recursos y ejecución de proyectos en marco del IAT (Incentivo al Aprovechamiento y Tratamiento de Residuos Sólidos).
- Continuidad en la implementación del plan de acciones afirmativas para los recicladores de oficio de la ciudad.



Gestión de Adaptación y Mitigación Climática

Indicador asociado: Modelo de gestión del monitoreo, verificación y reporte del plan de acción climática implementado



Desarrollo de un esquema para el manejo sistemático de información asociada a la gestión distrital del cambio climático.



**Presupuesto
Invertido**

\$ 31.061.742




LOGROS



- Divulgación climática en plataforma CDP (Carbon Disclosure Project).
- Actualización inventario de emisiones de GEI (Gases de Efecto Invernadero).
- Coordinación con autoridades regionales para enfrentar de manera conjunta la adaptación y mitigación al cambio climático.
- Avanzamos un 80% en la implementación del modelo de gestión de monitoreo, verificación y reporte del plan de acción climática y su batería de indicadores, mediante la elaboración de un documento con la definición preliminar de los lineamientos metodológicos y los indicadores del ámbito de adaptación, para la puesta en funcionamiento del sistema de seguimiento y verificación del Plan de Acción Climática.



RETOS PRÓXIMO AÑO



- Sistematización manejo de indicadores
- Medición del impacto de proyectos distritales
- Elaboraremos el 100% del modelo de gestión del monitoreo, verificación y reporte del plan de acción climática, que le permita al Distrito como parte del Nodo Regional de Cambio Climático de Antioquia, gestionar y avanzar en el desarrollo de la estrategia de seguimiento al componente de adaptación.



Gestión de Adaptación y Mitigación Climática

Indicador asociado: Medidas para enfrentar el cambio climático implementadas



Identificación de iniciativas distritales para la gestión del cambio climático. Trata de valorar el impacto de diferentes proyectos de inversión con relación a los objetivos del Plan de Acción Climática de Medellín

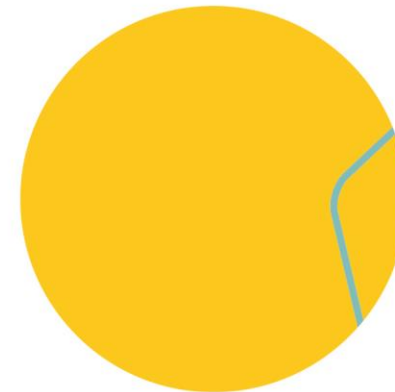




- Se construyó un plan de acción de emergencia climática (8 acciones estratégicas) en el marco del CAD.
- Certificación de las operaciones del CAD como Carbono Neutro
- Intervención y mantenimiento de corredores verdes asociados a quebradas
- fortalecimiento en materia de gestión del cambio climático y calidad del aire a un grupo de 26 servidores y servidoras de 15 dependencias



RETOS PRÓXIMO AÑO



- Implementación del plan de acción para la emergencia climática y sus 8 acciones estratégicas.
- Medición de reducción de emisiones de GEI (Gases de Efecto Invernadero) por proyectos institucionales



Economía circular

Indicador asociado: Política Pública de Economía Circular formulada



Dadas las limitaciones e impactos ambientales asociados a una economía lineal, es decir, tomar-hacer-usar-eliminar, el concepto de economía circular es considerado como una solución para armonizar las ambiciones del desarrollo económico y la protección ambiental. Al ser un tema holístico y sistémico, que toca diferentes visiones y sectores del Distrito, el instrumento adecuado para transitar hacia este modelo es una política pública, pues a través de éstas se expresa el conflicto y la negociación sobre la realidad y su transformación.



**Presupuesto
Invertido**

\$ 83.972.069



LOGROS



- Elaboración de marco base
- Apoyo técnico Acuerdo 043 de 2021
- Formulación participativa: más de 20 espacios de trabajo con más de 400 personas
- Elaboración de prediagnóstico y priorización de sectores



RETOS PRÓXIMO AÑO



- Validación documento de política con diferentes sectores
- Elaboración de planes de acción sectoriales
- Comenzar la implementación de la política



Educación Ambiental

Indicador asociado: Población sensibilizada por procesos pedagógicos y culturales ambientales



Vinculación de la población del distrito en procesos de aprendizaje que buscan preparar, motivar y sensibilizar a los ciudadanos para avanzar en un cambio de conducta favorable hacia el cuidado del ambiente



**Presupuesto
Invertido**

\$ 1.157.516.507






- Sensibilización al 15% de los ciudadanos.
- 627 Hogares sensibilizados en buenas práctica ambientales.
- 150 ecohuertas implementadas.
- 55 Empresas acompañadas en buenas prácticas de producción y consumo sostenible.
- Llegamos a 225 firmantes del Pacto por la Calidad del Aire.
- Elaboración del diagnóstico y del documento preliminar resultante de la recolección de insumos, avanzamos en un 75%, en la actualización de la Política Pública de Educación Ambiental
- 400 ecohuertas implementadas



RETOS PRÓXIMO AÑO



- Actualizar la Política de Educación Ambiental.
- Adoptar un Modelo de Gestión Integral de ruido.
- Acompañar en buenas prácticas ambientales a 55 empresas y 628 hogares.
- Implementar 100 ecohuertas y hacer seguimiento a las 400 en operación



Ecosistemas estratégicos y biodiversidad

Indicador asociado: Ecosistemas estratégicos con acciones de conservación



Desarrollar actividades encaminadas a la protección y conservación para consolidar la Estructura Ecológica Principal, de manera tal que se pueda garantizar la disponibilidad de bienes y servicios ambientales



**Presupuesto
Invertido**

\$ 9.120.376.419




LOGROS



- 11.000 mt² de muros verdes. Mas espacios verdes por habitantes(Plan de renaturalización)
- Desarrollamos acciones encaminadas a la conservación y protección en 17.677 hectáreas, asociadas con restauración, mantenimiento, monitoreo de biodiversidad y apropiación social en los Cerros Tutelares, así como en las áreas protegidas Distrito. Con estas acciones protegemos y conservamos 10 ecosistemas estratégicos de gran importancia ambiental para el Distrito de Medellín
- Con acciones de restauración, pago por servicios ambientales, mantenimiento y custodia mediante 34 guardabosques, conservamos 3.746 hectáreas de cuencas internas y externas que surten de agua a los acueductos del Distrito de Medellín.
- Sembramos 150.000 árboles en diferentes lugares, incluyendo zonas urbanas y rurales. Intervenimos 3.600.000 m² de zonas verdes con acciones de desyerbe, rocería y extracción de pasto gigante y 13 reservas naturales protegidas para fauna y flora.



RETOS PRÓXIMO AÑO




- Articulación interinstitucional
- Realizar estudios capacidad de carga en cerros declarados
- Continuar las acciones de conservación y monitoreo
- Aportaremos a la consolidación de corredores verdes cualificados para la conectividad ecológica, con la conservación de 4.000.000 m2 de área verde intervenida en la zona urbana.
- Avanzaremos en mas siembra de arboles que contribuirán a generar más servicios ecosistémicos.



Gestión Integral del Sistema Hidrográfico

Indicador asociado: Acciones para administración del recurso hídrico elaboradas o implementada / Longitud de cauces de quebradas intervenidos



- Formulación o implementación de herramientas para la planificación, conservación y protección del recurso hídrico (\$15.924.938.083)
- Longitud de quebradas intervenidas con acciones de mantenimiento u obras nuevas construidas (\$ 396.532.710)



**Presupuesto
Invertido**

\$ 16.321.470.793



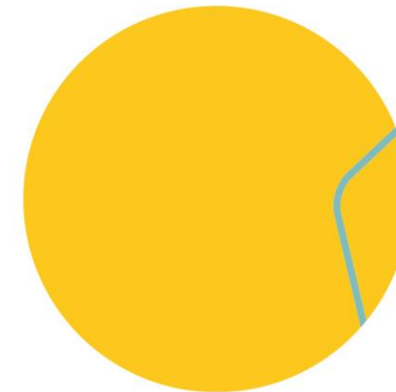
LOGROS



- Terminación de la consolidación en geodatabase interna, del 70% de cartografía de red hidrográfica URBANA, actualizado con base en información secundaria.
- 2.607 metros lineales de cauces de quebradas mantenidos y 200 metros lineales de obra hidráulica, para mitigar riesgos asociados a la hidráulica del mismo.
- Contribuimos a la prevención, mitigación y control de eventos hidrológicos causados por emergencia invernal, a través del mantenimiento y ejecución de obras hidráulicas en un total de 245 tramos de quebradas, que equivalente a 6.200 metros lineales con nuestra cuadrilla de obreros.
- 4.217 quebradas intervenidas



RETOS PRÓXIMO AÑO



- Avanzar en definición y aplicación de metodologías de levantamiento de información primaria precisa de elementos de la red hidrográfica.
- Continuar con la validación de información secundaria de la red hidrográfica rural del Distrito de Medellín.
- Revisión de información secundaria de la cartografía de red hidrográfica RURAL.
- Prevenir riesgos asociados a la hidráulica de quebradas mediante obras hidráulicas y mantenimientos en 2.000 metros lineales de quebradas.
- Disponibilidad de cuadrilla permanente para intervenciones de prevención y mitigación de riesgos hidráulicos posteriores a emergencias asociadas a quebradas



Protección y Bienestar Animal

Indicador asociado: Animales Atendidos en El Coso Municipal (PERLA)



Las actividades desarrolladas para dar cumplimiento son:

- Animales rescatados: 2.749
- Animales adoptados: 1.046
- Animales identificados con microchip: 10.736
- Animales esterilizados: 11.404
- Personas sensibilizadas en cuidado responsable de animales de compañía: 7.312



**Presupuesto
Invertido**

\$ 18.363.995.251



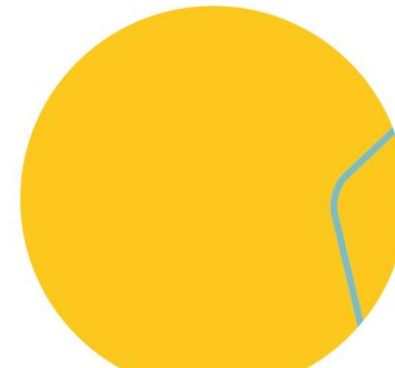
LOGROS



- Implementación del proyecto estratégico refugio de vida silvestre.
- Logramos por medio del programa de Bienestar animal, que de los animales rescatados, un 34% se dieran en adopción, contribuyendo así a mejorar la calidad de vida de estos.
- Por medio de campañas educativas y promoción de la adopción en las diferentes redes sociales, cerca de 1.046 animales de compañía han sido acogidos por familias para su cuidado y protección
- Atendimos de manera integral 12.248 animales en lo corrido del cuatrienio, y 4.302 en lo que va del 2022. Esta atención se realizó mediante acciones de rescate, atención clínica, actividades de sensibilización en cuidado responsable y respeto por la vida de los animales.
- Realizamos el registro y la identificación mediante microchip de 33.765 animales durante lo transcurrido del cuatrienio y de estos 10.736 en el 2022, a través del programa de bienestar animal.
- Creación y conformación del comité de ética en protección y bienestar animal para el Distrito y 8 memorando de entendimientos.
- Se estructuró el Centro de Estudios en Protección y bienestar Animal para el Distrito.



RETOS PRÓXIMO AÑO



- A través del programa de Bienestar animal, entregaremos en adopción el 35 % de los animales rescatados.
- Educaremos 18.134 personas en manejo responsable de animales de compañía en procura de disminuir el maltrato y abandono de estos.
- Invertir recursos para el cumplimiento al acuerdo 041 de 2017, “Por el cual se adopta la política pública de Intervenciones y Terapia Asistida con Animales para el municipio de Medellín y sus cinco Corregimientos”.
- Aumentar el numero de animales esterilizados en el Distrito Especial de Medellín, disminuyendo el abandono de animales de compañía.
- Poner en funcionamiento el centro de estudios para la protección animal y el refugio de vida silvestre.



LOS RESULTADOS

LOS CUENTAN

PEDRO, DIANA, MARÍA Y

MEDELLÍN

*Secretaría
de Movilidad*

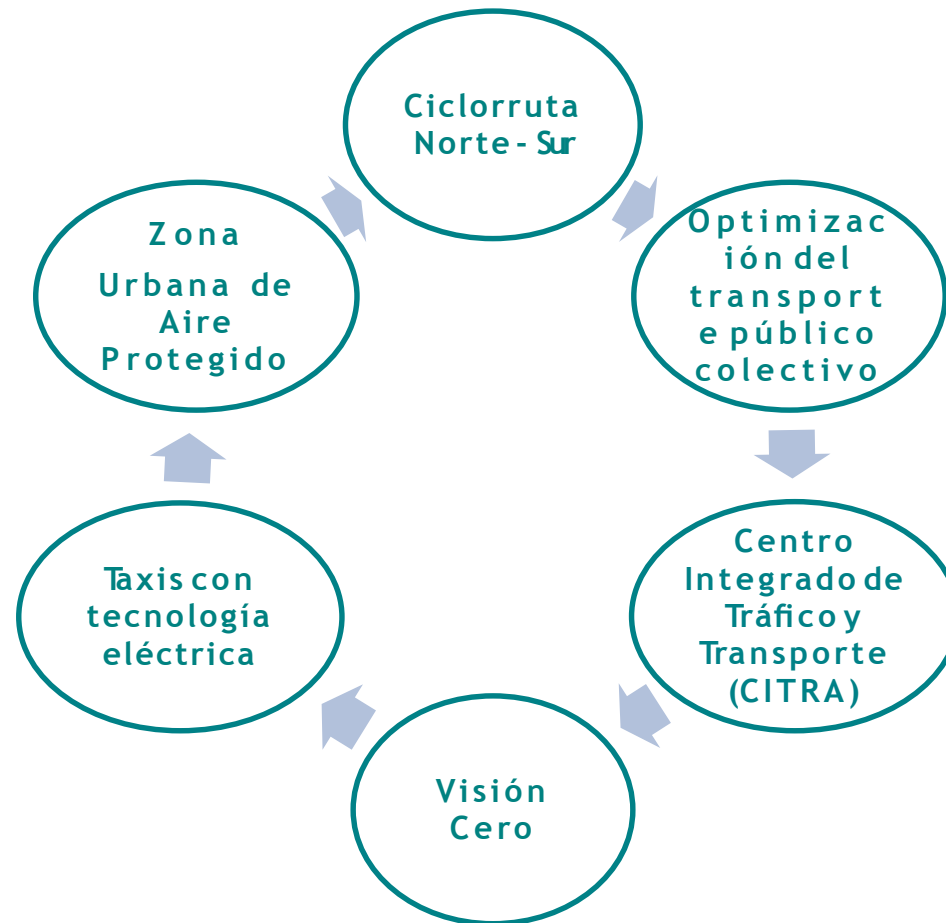


**SEGUIMOS
CUMPLIENDO**



Alcaldía de Medellín
Distrito de
Ciencia, Tecnología e Innovación

Temas priorizados a partir de los indicadores e intervenciones públicas de la dependencia en el marco de la línea.



Zona Urbana de Aire Protegido

Es una zona en transformación, es la semilla que crece del centro de la ciudad a un perímetro mayor, para enseñar a los ciudadanos, los beneficios que tiene la caminata, el uso de la bicicleta, el uso del transporte público y la movilidad baja en emisiones para la salud y la calidad de vida de sus habitantes.



Zonas Urbanas de Aire Protegido implementadas y operando

Mitigar las externalidades negativas del transporte en zonas con altos niveles de contaminación del aire, con alternativas para la consolidación de un polígono de tráfico calmado, la activación cultural y comercial, a través, de la distribución equitativa del espacio público, que genere un cambio en las dinámicas de movilidad y las emisiones que representan a la atmosfera, sino también potencializar el paisaje urbano y la articulación con la estructura ecológica.

PRESUPUESTO INVERTIDO **\$116.613.771**



LOS RESULTADOS
LOS CUENTAN
PEDRO, DIANA, MARÍA Y
MEDELLÍN



SEGUIMOS
CUMPLIENDO

LOGROS:



7.879 Pruebas de control de gases



Apertura peatonal calles
La Alhambra y Pichincha



50%

Incremento de ventas



70%

Visibilidad de negocio

RETOS:

Mejorar la experiencia de los actores que circulan diariamente por esta zona del Centro de Medellín.



Alcaldía de Medellín
Distrito de
Ciencia, Tecnología e Innovación

Red ciclista diseñada, articulada a la red existente para conectar el norte y el sur de la ciudad

La ciclorruta Norte Sur - etapa 1-Corredor las Vegas, como proyecto estratégico busca conectar las comunas de Medellín con los municipios limítrofes conurbados, disminuyendo la desigualdad social con respecto al acceso al transporte, potenciando la integración metropolitana, con equipamientos, espacio público, mejorando el paisaje urbano y generando seguridad, comodidad y dignidad para los ciclistas y peatones.



LOS RESULTADOS

LOS CUENTAN

PEDRO, DIANA, MARÍA Y

MEDELLÍN

SEGUIMOS

CUMPLIENDO

Red ciclista diseñada, articulada a la red existente para conectar el norte y el sur de la ciudad

El proyecto es la continuidad de la ciclo infraestructura existente de la avenida las Vegas y será el inicio de la ciclo- rruta Norte Sur, generando los primeros impactos de esta conexión metropolitana que mejorara la conectividad de la bicicleta como modo de transporte y la movilidad activa en el sector.

PRESUPUESTO INVERTIDO

\$ 9.096.520.003



Alcaldía de Medellín
Distrito de
Ciencia, Tecnología e Innovación

LOS RESULTADOS
LOS CUENTAN
PEDRO, DIANA, MARÍA Y
MEDELLÍN



SEGUIMOS
CUMPLIENDO

LOGROS:



Aprobación del estudio de movilidad por el comité asesor.

RETOS:



Aprobación de las licencias Ambientales por parte del ANLA.



Aprobación de espacio publico y planteamiento vial.



Construcción del proyecto corredor Las Vegas.



Alcaldía de Medellín
Distrito de
Ciencia, Tecnología e Innovación

LOS CUENTAN

MEDELLÍN

Optimización del transporte público colectivo

Como autoridad administrativa del transporte público colectivo e individual se realizan acciones, actividades y estrategias que generen y aporten al logro de un fortalecimiento y mejoramiento en la prestación del servicio a los ciudadanos.



Alcaldía de Medellín
Distrito de
Ciencia, Tecnología e Innovación

Vehículos de servicio público con recaudo electrónico interoperable en funcionamiento

- Controlamos y hacemos el seguimiento al cumplimiento de los parámetros técnicos de las rutas del Transporte Público Colectivo e individual.
- Verificamos los criterios de accesibilidad, equidad de género, combustibles limpios, tarifas, entre otros.
- Realizamos seguimiento y verificación a la operación del servicio mediante el Sistema de Gestión y Control de Flota.
- Gestionamos la implementación y operación del sistema de recaudo electrónico.
- Realizamos el mantenimiento y operación de los paraderos y acopios de transporte público colectivo e individual.

PRESUPUESTO INVERTIDO

\$52.385.669.696



LOS RESULTADOS
LOS CUENTAN
PEDRO, DIANA, MARÍA Y
MEDELLÍN

SEGUIMOS
CUMPLIENDO

LOGROS:



114 Vehículos con
recaudo electrónico



6.586.014 Pasajeros movilizados
por mes



79.032.171 Pasajeros movilizados



24%

Incremento de pasajeros movilizados
comparado con el año 2021

RETOS:

Aumentar los buses de transporte público al SITVA con recaudo electrónico.




Alcaldía de Medellín
Distrito de
Ciencia, Tecnología e Innovación

Optimización del transporte público colectivo

- Gestionamos recursos financieros para la operación del Sistema Metroplús..
- Pusimos en funcionamiento una flota 100% eléctrica para la Línea 2 de buses del Metroplús, la cual atraviesa la Zona Urbana de Aire Protegido - ZUAP del Centro, con la que se busca reducir las concentraciones de contaminantes en la atmósfera al disminuir las emisiones del transporte.
- Apoyamos la iniciativa de C40 Zero Emisión Bus Rapid-Deployment Accelerator (ZEBRA), mediante el acompañamiento al piloto para el ingreso de un bus eléctrico a la operación de las empresas Flota Nueva Villa y Copatra, por un periodo no simultáneo que permita incentivar el despliegue de flota eléctrica.
- Habilitamos paradero en la Av. Ferrocarril para los buses intermunicipales provenientes del Oriente Antioqueño entre las 5:00 a.m. 10:00 a.m. beneficiando a más de 4.000 estudiantes quienes tendrán un ahorro promedio de \$100.000 en pasajes.





Centro Integrado de Tráfico y Transporte (CITRA)

A través de la integración de diversas fuentes de datos, desde el Citra se está generando información actualizada y real para tomar decisiones de movilidad, haciendo uso de tecnología avanzada, tanto en Hardware, como en Software, herramientas de ciencias de datos, Big Data y estadística, esto está permitiendo generar modelos de comportamiento actual de la movilidad y el tráfico para la construcción de algoritmos predictivos que permitan gestionar de manera más eficiente la movilidad y los fenómenos asociados a esta.



Centro Integrado de Tráfico y Transporte (Citra)

Es un proyecto que busca integrar las tecnologías ya existentes con las que cuenta la S.M.M. y que están siendo operadas de manera desarticulada desde cuatro centros de control; con el objetivo de crear una visión integradora de la movilidad en Medellín.

PRESUPUESTO INVERTIDO

\$4.199.956.395



LOS RESULTADOS LOS CUENTAN

PEDRO, DIANA, MARÍA Y
MEDELLÍN

SEGUIMOS
CUMPLIENDO

LOGROS:

- Inicio de operación y puesta en marcha. Migración total del BIG DATA desde CIOS al CITRA. Cámaras LPR de la Secretaría de Seguridad.
- Mecanismos de seguridad física en equipos de campo para disminuir vandalismo.
- Integración de los sistemas de Información de la secretaria de Movilidad administrados por el SIMM incidentalidad, Servicio WEB de Fotodetección, Servicio WEB de CCTV.
- Integración de CITRA-a lago de datos FIWARE.
Integración de servicios WEB de SIATA.
- Generación de End Point para Ministerio de Transporte.
- Generación de tableros de analítica para pico y placa, congestión, categorización de vehículos en zona ZUAP.

RETOS:

Sostenibilidad de la operación, generación de nuevos modelos de analítica, implementación de modelo de operación.



LOS RESULTADOS
LOS CUENTAN
PEDRO, DIANA, MARÍA Y
MEDELLÍN

Visión Cero

Visión Cero es un enfoque global de Movilidad Segura que Medellín adoptó por medio del Decreto 261 de 2019. Consiste en que CERO es el único número aceptable de muertes y lesiones en las vías. No busca culpar a los ciudadanos, sino compartir la responsabilidad en la Seguridad Vial. Reconoce que los humanos cometemos errores y que el cuerpo es frágil. Considera que es moralmente irresponsable que la gente muera por ir a la escuela, por viajar en bicicleta o ir a trabajar.

PRESUPUESTO INVERTIDO **\$24.273.041.149**



LOS RESULTADOS
LOS CUENTAN
PEDRO, DIANA, MARÍA Y
MEDELLÍN

SEGUIMOS
CUMPLIENDO

LOGROS:

- ✔ Mantenimiento de señalización vial 400 Km/carril
- ✔ Instalación de 1.170 señales verticales
- ✔ Optimización de red semafórica en la Av. Oriental
- ✔ Instalación de 55 nuevos complementos peatonales y ciclistas
- ✔ Construcción de 2 intersecciones semafóricas
- ✔ Mantenimiento de 691 intersecciones semafóricas
- ✔ Estrategias social y educativa a 225.000 actores viales

RETOS:

Mejoraremos las condiciones de seguridad vial con la ampliación de la cobertura de la señalización y semaforización vial.



Alcaldía de Medellín
Distrito de
Ciencia, Tecnología e Innovación

Taxis con tecnología eléctrica

La Alcaldía de Medellín y EPM lideran la mesa de trabajo que promueve la transición energética del transporte público de la ciudad. Desde el 2018 se ha desarrollado un trabajo articulado con empresas y agremiaciones de taxistas, concesionarios de vehículos eléctricos, aseguradoras y entidades financieras de la ciudad con el objetivo de encontrar las mejores alternativas para avanzar en la transición responsable.



Taxis con tecnología eléctrica

El proyecto busca incorporar 500 nuevos taxis 100% eléctricos, a través de la gestión ante el Ministerio de Transporte para la ampliación de la capacidad transportadora. Los participantes podrán operar dos vehículos (uno eléctrico y uno de combustión tradicional) de manera simultánea durante 3 años. Luego de este tiempo, se cancelará la licencia del vehículo de combustión tradicional, quedando vigente sólo la del vehículo eléctrico

LOGROS:



137 Propietarios de vehículos interesados en el proyecto de movilidad sostenible



95 Propietarios de vehículos que cumplen con los requisitos de habilitación

RETOS:

Superar el ingreso de taxis eléctricos circulando



Taxis con tecnología eléctrica

LOGROS:

Se realizó el evento de cierre de la convocatoria de taxis eléctricos con la participación de los propietarios de 95 vehículos habilitados, en el evento tuvimos rueda de negocios con la participación de las marcas comercializadoras de vehículos eléctricos, las aseguradoras y la banca de primer y segundo piso.



LOS RESULTADOS

LOS CUENTAN

PEDRO, DIANA, MARÍA Y

MEDELLÍN

*Secretaría de
Infraestructura
Física*

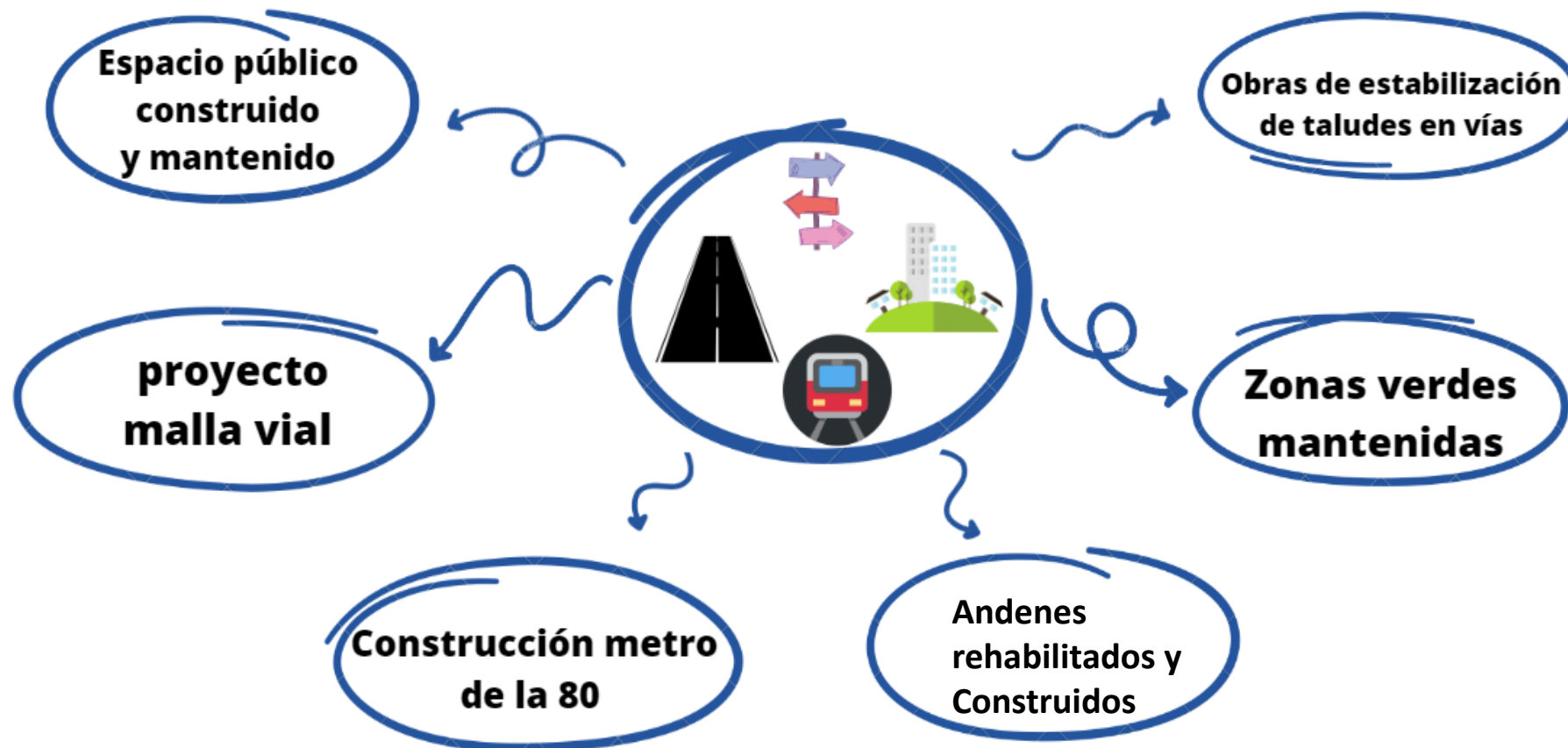


**SEGUIMOS
CUMPLIENDO**



Alcaldía de Medellín
Distrito de
Ciencia, Tecnología e Innovación

Temas priorizados a partir de los indicadores e intervenciones públicas de la dependencia en el marco de la línea.



Urbanismo ecológico

Indicadores asociados:

- * Espacio público mantenido: 3.902.367 m²(incluye línea base)
- * Espacio público construido: 5.750.324 m² (incluye línea base)




La construcción, el mejoramiento y el mantenimiento de espacios de encuentro y esparcimiento implementan actividades como la adecuación y/o reparación de pisos y muros, el diseño, la implementación y mantenimiento de redes secas y húmedas, la instalación y/o rehabilitación de mobiliario y la implementación de actividades de paisajismo y arborización. Todo lo anterior, en pro de la consolidación de espacios colectivos, de carácter público, que invitan a la reunión, la sana recreación y esparcimiento de los ciudadanos.



**Presupuesto
Invertido**

\$ 7.279.763.152

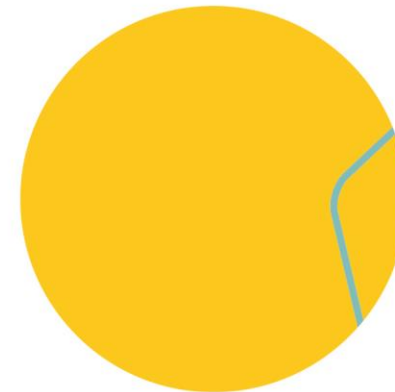




- Avanzamos en la revitalización del espacio público del Parque Lleras.
- Realizamos satisfactoriamente la intervención de 35.549,99 m2 de espacio público destinado para el peatón en los parques Pedregal 1, La Floresta, Las Américas, Zona Recreacional Madre Laura, Reversadero 1 Las Independencias, Cancha Divina Providencia, Zona verde recreacional La Frontera, Estación Caribe, Zona verde recreacional Girardot, Placa cubierta Santander.



RETOS PRÓXIMO AÑO



- Culminaremos el mejoramiento de espacio público en el Parque cancha Popular.
- Realizaremos el mejoramiento integral de 8298 m2 de espacio público destinado para el peatón en el parque la República.



Urbanismo ecológico

Indicadores asociados:

- * Zonas verdes mantenidas: 484.572,18
- * Infraestructura verde alternativa: 19.066,04



Comprende la ejecución de labores de conservación y siembra en zonas verdes, necesarias para garantizar la calidad y preservar la riqueza florística de los espacios verdes de la ciudad. Adicionalmente, la conservación de jardines y de árboles, siembra de árboles, siembra de jardines, siembra de grama cultivada, e ingreso de información al aplicativo SAU (Sistema de Árbol Urbano) de la totalidad de árboles a sembrar y de actividades de conservación de árboles juveniles.



**Presupuesto
Invertido**

\$ 9.999.947.222

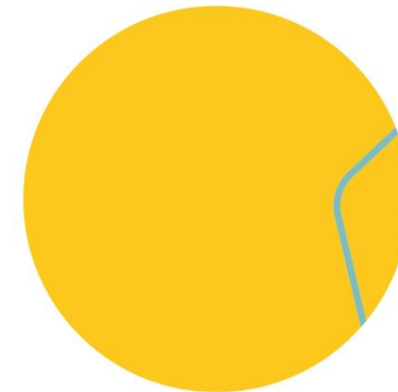


LOGROS

- Realizar las acciones de manejo para la conservación de la infraestructura verde de la ciudad partiendo de las dinámicas socioeconómicas y ambientales de cada sitio. Adicionalmente, generación de nuevas zonas verdes para mejorar la calidad ambiental de la ciudad incorporando criterios ecológicos y socioeconómicos.



RETOS PRÓXIMO AÑO




- Desarrollaremos acciones para la conservación, el mantenimiento, identificación y promoción de los árboles.
- Continuaremos en la generación de nuevos espacios de infraestructura verde alternativa para mejorar la calidad ambiental de la ciudad.



Movilidad sostenible e inteligente

Indicador asociado: Vía urbana mantenida: 145.23 km.



La aparición de baches (conocidos como huecos) en la malla vial de la ciudad, es frecuente, debido a factores externos como son: el aumento del volumen vehicular, pérdida de la capacidad estructural, construcción de brechas de servicios públicos, construcción de domiciliarios, empozamientos de agua, entre otras. Por esta razón la Secretaría de Infraestructura Física, debe velar por la atención de manera diligente en la reparación de los mismos, mitigando el riesgo en la movilidad vehicular.




**Presupuesto
Invertido**

\$ 43.100.530.574




LOGROS



- Aportamos 145,23 kilómetros a la movilidad sostenible, accesible, segura y confortable para los ciudadanos.



RETOS PRÓXIMO AÑO



- Continuaremos con el mejoramiento de la seguridad en la movilidad, a través de obras que disminuyen el riesgo de accidentalidad en las vías y garantizan los desplazamientos.



Movilidad sostenible e inteligente

Indicador asociado: Obras de estabilización de taludes en vías urbanas realizadas: 2.508,35 m



Consiste en la construcción de estructuras de concreto reforzado, y en algunos casos, en gaviones, con alturas variables de acuerdo a la necesidad. Así mismo, se construye la infraestructura asociada a la estabilización de un talud: la construcción de senderos peatonales, bien sea sobre el terreno natural o en viaductos, soportados en pilas profundas y/o pilotes, cuyas características geométricas estarán basadas en la normatividad vigente expresada en el Manual de Espacio Público y bajo las recomendaciones del Departamento Administrativo de Planeación y la implementación de sistemas de drenaje adecuados en cuanto a recolección, conducción, control y disposición final en las redes públicas destinadas para ello, de acuerdo al diseño y en caso de ser necesario, la intervención de las secciones de las calzadas vehiculares, estabilización y protección de zonas verdes, dotación de defensas viales y pasamanos



**Presupuesto
Invertido**

\$ 10.819.180.546



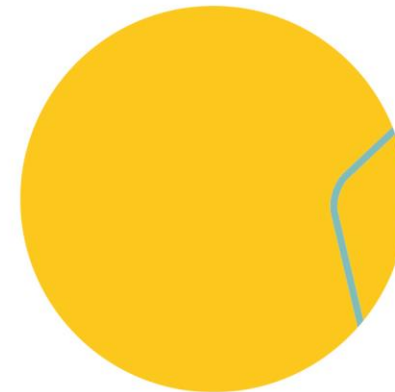
LOGROS



- Hemos restablecido 2.508,35 metros de vía en la atención de puntos críticos afectados por la ola invernal y en la atención de las urgencias manifiestas (El Llano, la Honda, Vereda media luna – Santa Elena, Monteverde – Altavista, Vereda la Cuchilla – San Cristóbal, Santo Domingo Savio, la Asomadera)



RETOS PRÓXIMO AÑO



- Continuaremos con las obras de mitigación en la Avenida Las Palmas, que consiste en la repavimentación y nivelación de la rasante de tal forma que se evite que por las grietas generadas se infiltre agua hacia el terraplén de la vía y se hagan más críticos los asentamientos que se vienen presentando.
- Continuamos con las obras de estabilización en los frentes ubicados en Calle 118B No. 42E-52 (El Popular), Calle 80a 96 124 (Aures No. 2), Calle 7 n. 18 -20 (El Tesoro), Carrera 24DA N° 10E-205 (Altos de El Poblado), Calle 30A # 55-64 (Cerro Nutibara), Calle 19 No. 83 80 (Belén Aliadas), Calle 60 No. 153-312 (La Palma-San Cristóbal).



Movilidad sostenible e inteligente

Indicador asociado: Tramo 1 del Sistema Metro de la 80 construido



El Metro de la Avenida 80 es un proyecto integral estratégico de movilidad urbana y espacio público, ubicado en el territorio urbano del Municipio de Medellín, que conectará la zona occidental de la ciudad de norte a sur, que aportará mejoramiento de la calidad de vida de cerca de un millón de habitantes, equivalente al 38% de la ciudad. Se trata de un Metro, moderno, seguro, confortable y amigable con el medio ambiente. El proyecto se encuentra en fase de contratación, y la adjudicación del contrato de obra principal tiene lugar en el mes de octubre de 2022.



**Presupuesto
Invertido**

\$ 80.010.949.001






- El 16 de septiembre de 2020 el CONPES, en virtud de lo establecido en la Ley 819 de 2003, en el Decreto 1068 de 2015 y en la Ley 1955 de 2019, emitió el documento CONPES 4003 “Declaración de importancia estratégica del proyecto Metro Ligero de la Avenida 80 en Medellín”
- El Concejo Municipal de Medellín, mediante Acuerdo Nro. 07 del 25 de septiembre, autorizó al Alcalde Municipal para comprometer vigencias futuras ordinarias para ejecutar el proyecto de inversión “Construcción corredor vial y de transporte avenida 80 y obras complementarias”
- En sesión del 28 de septiembre de 2020, el Consejo Superior de Política Fiscal – CONFIS, previa verificación del cumplimiento de los requisitos establecidos en la ley para el efecto, autorizó a la Nación – Ministerio de Hacienda y Crédito Público para la asunción de compromisos de vigencias futuras con cargo al presupuesto de las vigencias 2024- 2029 y con destino al amparo presupuestal de los aportes de la Nación.
- Materializar el Convenio de Cofinanciación con la Nación: Se generaron mesas técnicas de cara a la conciliación de la minuta y del anexo de Componentes Elegibles. A mediados del mes de noviembre se logró una conciliación de la minuta del convenio de cofinanciación entre Metro de Medellín, Municipio de Medellín y las entidades Nación, así como del Anexo de Cofinanciables, lo que permitió la suscripción del referido convenio el 30 de noviembre de 2020.
- El Metro de Medellín adelanta con sus contratistas la gestión predial y el diseño de redes de servicios públicos requeridos en el proyecto.
- Se generó el proceso de licitación para el proceso de obra del proyecto, donde el Metro de Medellín publicó que: “se registró con la adjudicación del contrato a la Unión Temporal Metro de la 80 para construir la obra civil y suministrar los trenes. La Unión Temporal adjudicataria está conformada por las empresas CRRC (Hong Kong) Co. Limited, Mota – ENGIL Engenharia E Construção S.A. Sucursal Colombia y Mota – ENGIL Colombia SAS. Como proveedores garantizados de esta Unión Temporal participarán, además, las empresas Ineo Urban Transportation Solutions (sociedad francesa) y Siemens Mobility S. L. (sociedad española).”
- Respecto al licitación para el proceso de licitatorio de interventoría del proyecto se prevé adjudicar el contrato antes de finalizar la presente vigencia



RETOS PRÓXIMO AÑO



- Inicio de la etapa de estudios y diseños a fase III y etapa de pre-construcción del proyecto Metro de la 80.
- Entrega del aporte en especie del Distrito (intercambios viales de San Juan y Colombia con la Avenida 80), como obligación del convenio de cofinanciación.



Movilidad sostenible e inteligente

Indicadores asociados:

* Andenes rehabilitados y construidos: 2.288.806 metros lineales (incluye línea base)

* Andenes rehabilitados y construidos: 70.000 metros (sin línea base)



La intervención consiste en mejorar las condiciones de movilidad peatonal en sectores donde los andenes no cumplen con lo establecido en el Manual de Espacio Público, por condiciones topográficas o espaciales, o donde los andenes son discontinuos, de anchos menores a la norma, o donde la sección peatonal es inexistente.



**Presupuesto
Invertido**

\$ 14.566.921.913




LOGROS

- Rehabilitación de 21.563 Metros de Andenes en toda la ciudad.
- Construcción de 33.032 metros de Andenes en toda la ciudad.
- Utilización del plan de infraestructura peatonal para la priorización en aras de dar solución a las peticiones interpuestas por los ciudadanos con las obras realizadas



RETOS PRÓXIMO AÑO



- Dar cumplimiento a las acciones judiciales Vallejuelos, Los Balsos y Loyola a través de infraestructura peatonal que permita generar continuidad en la circulación, conexión a equipamientos de transporte y educativos, así como generar condiciones de accesibilidad universal a los peatones de estos sectores. De igual forma, finalizar el tramo de la avenida de Greiff entre la carrera 52 (Carabobo) y la carrera 53 (Cundinamarca), así como sus obras complementarias.
- Continuar avanzando en la definición y actualización de estándares para los detalles constructivos aplicables a los andenes, en la etapa del diseño y la construcción, incorporando criterios de sostenibilidad.
- Avanzar en la actualización y consolidación del plan de infraestructura peatonal incluyendo el diagnóstico de los corregimientos y de las solicitudes de las últimas vigencias, de forma tal que pueda continuarse con una priorización objetiva de las intervenciones a realizar.



LOS RESULTADOS

LOS CUENTAN

PEDRO, DIANA, MARÍA Y

MEDELLÍN

*Secretaría de
Gestión y
Control
Territorial*

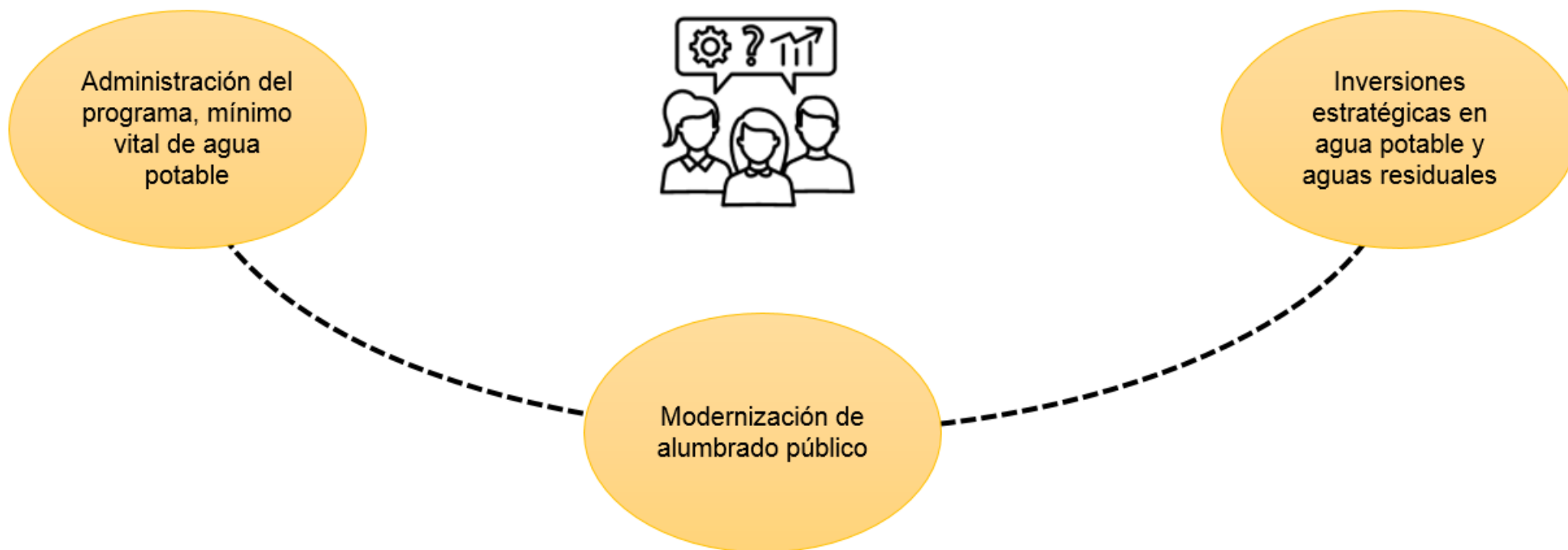


**SEGUIMOS
CUMPLIENDO**



Alcaldía de Medellín
Distrito de
Ciencia, Tecnología e Innovación

Temas priorizados a partir de los indicadores e intervenciones públicas de la dependencia en el marco de la línea.



Indicador asociado: Administración del Programa, Mínimo Vital de Agua Potable




Mediante este programa se busca que la población que se encuentra en situación de vulnerabilidad y pobreza del Distrito de Medellín, pueda acceder a unas cantidades básicas e indispensables de agua potable, establecidas en 2,5 m³ por personal al mes con el fin de garantizar el derecho a la vida en condiciones dignas.



**Presupuesto
Invertido**

\$ 29.164.933.779






- Beneficiamos a 260.628 personas mes a mes, con el auspicio del mínimo vital de agua potable, que cubre hasta 2.5 metros cúbicos de agua por persona, reduciendo el valor de la factura final de cada suscriptor. En el marco de dicha actuación, realizamos más de 86.000 visitas a los hogares, para sensibilizar en el uso racional y eficiente del agua.



RETOS PRÓXIMO AÑO



- Continuaremos los convenios con los 22 pequeños prestadores de acueducto y alcantarillado, y con el gran prestador EPM, para la aplicación del auspicio del programa “Mínimo Vital de Agua Potable”. Adicionalmente, reestructuraremos el programa para que se adecúe a la nueva estructura de evaluación, establecida por la encuesta SISBEN IV.



Indicador asociado: Modernización De Alumbrado Público



Desde 2020 Medellín emprendió la tarea de modernizar las luminarias del sistema a la tecnología LED, lo cual trae beneficios en reducción de consumos de energía, mayor vida útil, menor contaminación lumínica, mejor reproducción del color y menores necesidades de mantenimiento.



**Presupuesto
Invertido**

\$ 83.285.650.243



LOGROS



- Avanzamos con la modernización del alumbrado público y la iluminación ornamental del Distrito, con un inventario de 36.903 luminarias en tecnología LED.



RETOS PRÓXIMO AÑO



- Avanzaremos con la modernización del sistema de alumbrado público y la iluminación ornamental superando las 140.000 luminarias instaladas en tecnología LED, y fortaleceremos, con estrategias comunicativas, el reconocimiento y apropiación del alumbrado público.



Indicador asociado: Estratégicas En Agua Potable y Aguas Residuales



A través de obras de sistemas de acueducto y alcantarillado e instalación de soluciones particulares, se garantiza el acceso a agua potable con calidad y continuidad, especialmente a las viviendas ubicadas en las áreas rurales y periurbanas del Distrito.




**Presupuesto
Invertido**

\$ 9.948.168.406



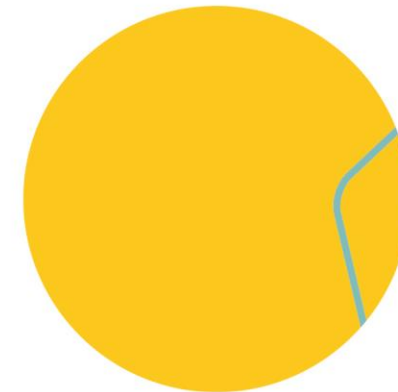
LOGROS



- Incrementamos la cobertura de acueducto y alcantarillado en la ruralidad del Distrito, con 600 viviendas nuevas conectadas a soluciones de suministro de agua potable, y 28 viviendas nuevas conectadas a soluciones de saneamiento. En lo que va corrido del cuatrienio, ya son más de 1.600 viviendas conectadas al acueducto, y más de 280 viviendas cuentan ahora con soluciones de saneamiento.



RETOS PRÓXIMO AÑO



- Incrementaremos la cobertura de los servicios en el área rural, mediante la conexión de 871 nuevas viviendas al servicio de acueducto y de 662 nuevas viviendas al servicio de alcantarillado, a través de las inversiones estratégicas en los sistemas que atienden los corregimientos.



LOS RESULTADOS
LOS CUENTAN
PEDRO, DIANA, MARÍA Y
MEDELLÍN

*Gerencia del
Centro*



**SEGUIMOS
CUMPLIENDO**



Alcaldía de Medellín
Distrito de
Ciencia, Tecnología e Innovación

Temas priorizados a partir de los indicadores e intervenciones públicas de la Gerencia del Centro en el marco de la línea.



- Resultados de las Brigadas Integrantes Centro ConSentido
- Resultados del proyecto Edificios de Uso Mixto en el Centro.
- Resultados del proyecto Rehabilitación de Parques de Bolsillo o espacios pequeños en el Centro
- Resultados del proyecto de Alianzas Socioculturales en el Centro
- Resultados del proyecto Centro 24 horas o Centro Abierto Domingo a Domingo en el Centro.



Brigadas Integrales Interinstitucionales Centro ConSentido

Indicador asociado: Brigadas sanitarias y de limpieza desarrolladas en el Centro



Impulsamos la salud pública ambiental y el acceso a la oferta institucional, mediante la ejecución de 57* brigadas integrales interinstitucionales “Centro Consentido”, en espacios públicos de la Comuna 10-La Candelaria.



**Presupuesto
Invertido**

\$ 458.072.282 *



Alcaldía de Medellín
Distrito de
Ciencia, Tecnología e Innovación

*Datos con corte a agosto de 2022

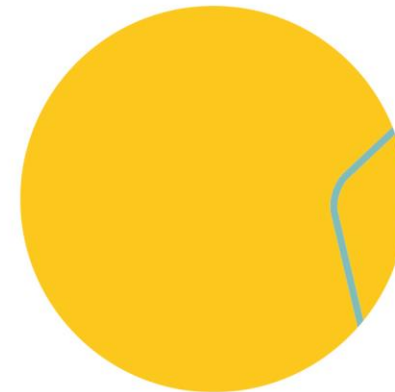
LOGROS



- Más de 250.000 residentes, habitantes y transeúntes del Centro de Medellín se han beneficiado con las Brigadas Centro ConSentido.
- Vinculamos las Juntas de Acción Comunal de los 17 barrios del Centro de Medellín en la planeación y ejecución.
- Participaron más de 90 servidores (as) en promedio, en cada jornada.



RETOS PRÓXIMO AÑO



- Ejecutar 100 brigadas integrales interinstitucionales
- Continuar con la vinculación del conglomerado público y entidades privadas
- Aumentar la participación comunitaria en el desarrollo de las brigadas.



Parques de bolsillo o espacios pequeños en el Centro

Indicador asociado: Espacio público efectivo



A través del proyecto buscamos renovar los espacios urbanos residuales contribuyendo al incremento de m2 de espacio público efectivo de calidad, especializado para la comunidad educativa del Centro,.

Es un proyecto integral, el cual abarca componentes sociales, de sostenibilidad económica y ambiental, de accesibilidad, paisajístico y de tecnología e innovación; instrumentos clave en la recuperación del Centro de Medellín.



**Presupuesto
Invertido**

\$ 489.156.183 *



Alcaldía de Medellín
Distrito de
Ciencia, Tecnología e Innovación


*Datos con corte a agosto de 2022

LOGROS

- Elaboramos los estudios técnicos y diseños arquitectónicos de (3) tres Parques de Bolsillo.
- Continuamos la construcción participativa con los actores beneficiados de los diseños (3) tres Parques de Bolsillo.



RETOS PRÓXIMO AÑO



- Gestionar los recursos para iniciar la construcción de los parques de bolsillo.
- Fortalecer la vinculación de actores públicos, privados y comunitarios en la co-creación y sostenibilidad de los parques de bolsillo.



Edificios de Uso Mixto en el Centro

Indicador asociado: Avance en la construcción de 3 edificios de uso mixto en el Centro



A través del proyecto buscamos la materialización del modelo de ocupación que se propone para el Centro, en el POT; para suplir el déficit de infraestructura de vivienda, oficina, equipamientos de servicios, cultura y recreación.

Se basan en un modelo de ciudad compacta, y tienen la cualidad de reunir varios usos en un mismo lugar, de acuerdo a los compromisos de la nueva agenda urbana y contribuyendo a los ODS, en la construcción de ciudades y comunidades sostenibles.



**Presupuesto
Invertido**

\$ 81.010.484



LOGROS

- Avanzamos en los estudios técnicos y diseños del edificio de uso mixto “Artes Emergentes” y “Maloka Ambiental”
- Presentamos una propuesta de subvención de recursos para el diseño, construcción y sostenimiento del edificio “Para una nueva vida ConSentido” .



RETOS PRÓXIMO AÑO




- Gestionar los recursos para iniciar la construcción de los edificios de uso mixto.
- Fortalecer la vinculación de actores públicos, privados y comunitarios en la co-creación y sostenibilidad de los edificios de uso mixto.



Alianzas en el Centro

Indicador asociado: Alianzas implementadas para la sostenibilidad de espacios públicos en el centro



Mediante este proyecto consolidamos alianzas público-privadas o padrinazgos, para la realización de actividades que conduzcan a la apropiación, conservación y sostenibilidad del espacio público en el Centro.


Incentivamos la participación ciudadana y de organizaciones sociales en las estrategias comunicacionales y pedagógicas para la protección y divulgación del patrimonio cultural, las artes y las manifestaciones culturales de la Comuna 10 La Candelaria.



**Presupuesto
Invertido**

\$ 986.666.667 *



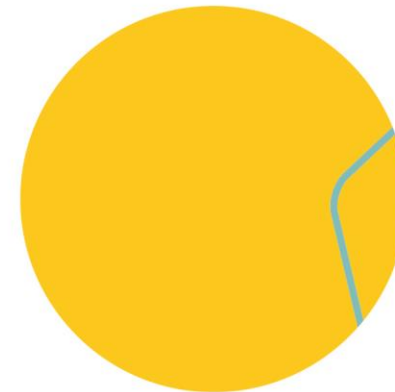


Sostenibilidad de las cuatro (4)* alianzas generadas en el año 2020 y 2021; destacando las siguientes acciones:

- Espacios de diálogos por un Centro Consentido para continuar consolidando el relacionamiento con los actores de la Comuna 10.
- Mesas territoriales de las alianzas implementadas.
- Formalización de la Alianza Académica en el Centro Histórico.
- Avance en la propuesta de Congreso Internacional de Centros de Ciudad.
- Estrategia Día Tras Noche en el territorio cultura y educativo San Ignacio.
- Consolidación de la propuesta “Caminá Pal Centro: Calle abajo, calle arriba 2022.”
- Cuidado y sostenibilidad del Cementerio de San Lorenzo, patrimonio nacional.



RETOS PRÓXIMO AÑO



- Continuar la estrategia de articulación territorial en la Comuna 10- la Candelaria, para generar apropiación y apadrinamiento en los espacios públicos, mediante la institucionalización de 2 nuevas alianzas estratégicas en el Centro.
- Avanzar en la promoción, recuperación, activación y apropiación del patrimonio cultural e histórico buscando su resignificación y cuidado.



Activación del Centro 24 horas o Centro Abierto de Domingo a Domingo

Indicador asociado: Implementación de la estrategia Centro 24 horas o Centro Abierto Domingo a Domingo

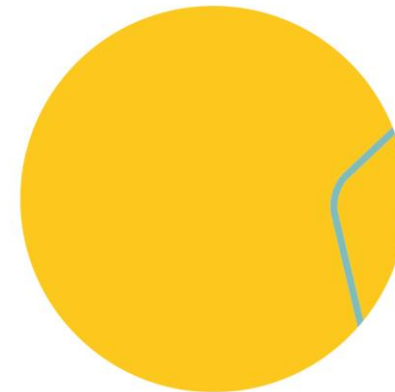


A través de este proyecto avanzamos en la activación del Centro a nivel comercial, cultural y recreativo, implementando acciones como, jornadas en algunas temporadas, festivales, Medellín Despierta, navidad segura, reactivación de plazas y lugares históricos, etc., en horarios nocturnos y de fin de semana.

Contribuyendo la reactivación económica principalmente en el centro comercial a cielo abierto más grande del país, con más de 16.000 comerciantes formales.



LOGROS



- Desarrollamos la estrategia “Día Tras Noche”, la cual contó con actividades de promoción de lectura, conversatorios, juegos lúdicos y procesos para el cuidado personal, entre otros; durante las 24 horas 7 días completos en la Plazuela San Ignacio, con cerca de 600 personas impactadas.
- De la mano de la Secretaría de Seguridad y Convivencia y otras dependencias del conglomerado público, ejecutamos jornadas de Medellín Despierta.
- Desarrollamos recorridos temáticos en horarios nocturnos y fines de semana.
- Participamos activamente en la formulación del Plan Navidad Segura, a ejecutarse en diciembre 2022.



RETOS PRÓXIMO AÑO

- 100% de la implementación de la estrategia Centro 24 horas o Centro Abierto Domingo a Domingo.
- Apoyar la ejecución de los eventos Medellín despierta, navidad segura, etc., para la activación del Centro en horarios nocturnos y fines de semana.



LOS RESULTADOS
LOS CUENTAN
PEDRO, DIANA, MARÍA Y
MEDELLÍN

*Gerencia de
Corregimientos*



**SEGUIMOS
CUMPLIENDO**



Alcaldía de Medellín
Distrito de
Ciencia, Tecnología e Innovación

Temas priorizados a partir de los indicadores e intervenciones públicas de la dependencia en el marco de la línea.



Indicador asociado: Redujimos la Brecha del Índice de Calidad de Vida entre Corregimientos y Comunas



!Estamos cumpliendo con el desarrollo integral en los corregimientos! Con una Gerencia de Corregimientos fortalecida, se ha logrado acercar la oferta institucional a miles de personas en los 5 corregimientos de la ciudad, posibilitando una reducción del 0,9% en la brecha de calidad de vida existente entre corregimientos y comunas. Este impacto se ha logrado gracias a la articulación de toda la Alcaldía Distrital y su Conglomerado Público




**Presupuesto
Invertido**

\$ 3.022.443.618




LOGROS



- Realizamos más de 100 actividades en territorio corregimental acercando oferta focalizada en salud, educación, desarrollo económico, habitabilidad, emprendimiento, niñez y juventud y en muchos otros temas a miles de familias de los corregimientos, posibilitando así el mejoramiento integral de condiciones de vida en la totalidad de territorios rurales de Medellín.
- Generamos articulaciones estratégicas para facilitar la reactivación económica en los corregimientos.
- Fortalecimos la Gerencia de Corregimientos en un 100%, logrando la consolidación del personal y de las acciones en territorio. Con esto logramos, en articulación con otras dependencias, el mejoramiento del alcance de los eventos y ferias territoriales y de ciudad.



RETOS PRÓXIMO AÑO



- Lograremos una reducción histórica en la brecha de calidad de vida entre corregimientos y comunas
- Descentralizaremos el acercamiento de oferta a nivel veredal, con oferta que responda a las necesidades particulares de la población de los corregimientos
- Dejaremos capacidades instaladas en los productores y productoras rurales para el fortalecimiento del sistema agroalimentario del distrito y el mejoramiento progresivo de las condiciones de vida de los campesinos y productores.



Indicador asociado: Fortalecemos la Soberanía Alimentaria y el Sistema de Abastecimiento Agroalimentario de la Medellín Futuro



#CórregimientosConFuturo

La Gerencia de Corregimientos, de acuerdo al Plan de Desarrollo Municipal, aporta al fortalecimiento del sistema agroalimentario de Medellín a través de:

- Innovación para la producción y la transformación de alimentos a través de centros y plataformas de abastecimiento.
- Alianzas Estratégicas para el fomento de la alimentación y nutrición en NNAJ, desde un enfoque de soberanía alimentaria.
- Generación de un Centro de Saberes (Project Management Office) para el apoyo de proyectos de agricultura con alto valor exportador.




**Presupuesto
Invertido**

\$ 1.000.000.000



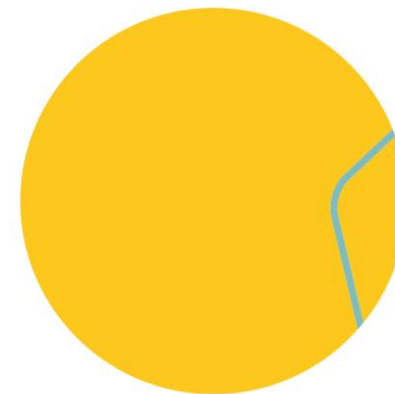
LOGROS 



- Fortalecimos las alianzas internacionales para el mejoramiento del sistema agroalimentario de la ciudad y la soberanía alimentaria del distrito.
- Avanzamos con el diseño de 3 canales de comercialización y abastecimiento para Medellín.
- Diseñamos prueba piloto para formar a los líderes territoriales de las IE rurales en nuevos modelos de agroindustria.
- Realizamos oficina de proyectos, diplomado y centro de saberes para la innovación agropecuaria en alianza con la UdeA y FAO Naciones Unidas.



RETOS PRÓXIMO AÑO

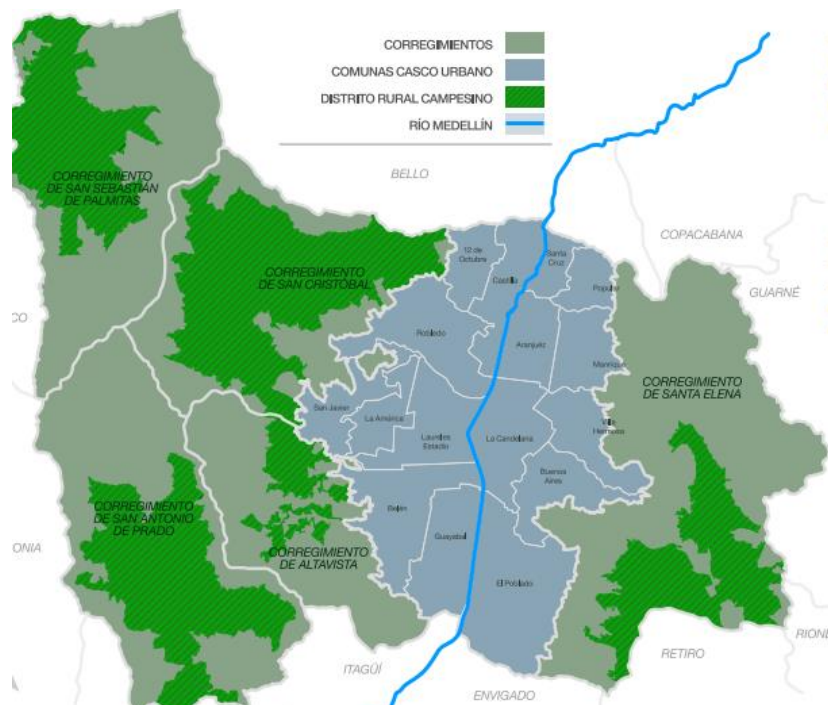


- Lanzaremos y activaremos los canales digital, físico e institucional para comercialización de insumos agrícolas.
- Fortaleceremos el alcance de la soberanía alimentaria en el distrito Medellín, previniendo futuras crisis.
- Implementaremos prueba piloto de Escuelas de Liderazgo Territorial en 5 instituciones rurales de Medellín.
- Presentaremos a la ciudad 3 proyectos agropecuarios basados en CT+i



LOS RESULTADOS
LOS CUENTA
MEDELLÍN

Indicador asociado: Reglamentamos y Estamos Socializando el Distrito Rural Campesino



#CorregimientosConFuturo

El Distrito Rural Campesino -DRC-, es un instrumento de segundo nivel de planificación y gestión de las zonas rurales mediante el cual se encaminan acciones físico-espaciales, económicas, sociales y culturales que permiten orientar programas y proyectos en pro del mejoramiento, permanencia, promoción, planificación y gestión del territorio rural campesino. El DRC contempla un área aproximada de 10.263 hectáreas, correspondientes al 39% del territorio rural del Distrito de Medellín, con vocación agrícola, agropecuaria, agroforestal y forestal protector.

\$ Presupuesto Invertido*

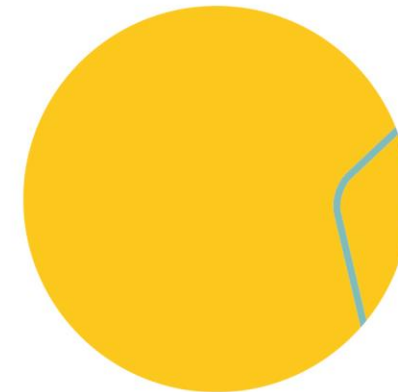
* El presupuesto invertido sobre esta actividad corresponde a la vigencia 2021. Durante 2022 no se requirió recurso adicional para el cumplimiento del indicador



- Reglamentamos el Distrito Rural Campesino
- Socializamos el Distrito Rural Campesino con enfoque participativo.
- Diseñamos los proyectos especiales que darán vida al Distrito Rural Campesino, conformando así el portafolio de Proyectos del DRC.
- Iniciamos la Implementación de los proyectos especiales del DRC
- Apoyamos la actualización de la Política Pública de Desarrollo Rural de Medellín.



RETOS PRÓXIMO AÑO



- Estandarizaremos los proyectos en el portafolio de proyectos del DRC, dejando capacidad instalada para la continuación y fortalecimiento de su ejecución.
- Finalizaremos la socialización territorial del DRC con enfoque territorial y vinculante.
- Aportaremos a la formulación de la actualización de la Política Pública de Desarrollo Rural de Medellín, posibilitando su posterior implementación



Indicador asociado: Avanzamos con El Observatorio de Las Dinámicas Rurales



#CórregimientosConFuturo

Desde la Gerencia de Corregimientos, en el marco de la toma de decisiones para el desarrollo rural integral, se contempla la implementación de un observatorio de las dinámicas rurales consistente en un sistema de información, una caracterización de los productores agropecuarios, una investigación en torno a la memoria e identidad de los corregimientos y un trabajo con jóvenes líderes de los corregimientos ligado al relevo generacional, así como la conformación de un equipo de trabajo capacitado que pueda dinamizar este ejercicio.



**Presupuesto
Invertido**

\$ 1.200.000.000



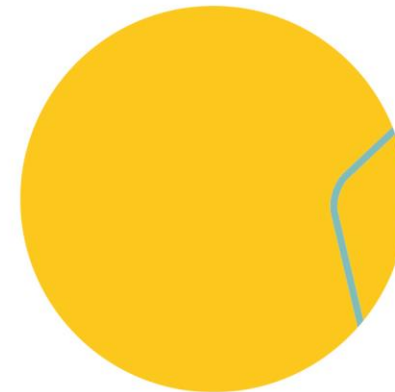
LOGROS



- Construimos las primeras interfaces y modelos de software para el sistema de información.
- Definimos la estructura general del observatorio y las metodologías asociadas.
- Avanzamos en un 30% con la caracterización de productores rurales, implementando la prueba piloto a 84 predios.
- Realizamos el proceso de socialización territorial de caracterización sociodemográfica de los productores rurales.



RETOS PRÓXIMO AÑO




- Implementaremos y dinamizaremos el observatorio de las dinámicas rurales de Medellín
- Entregaremos a la ciudad información actualizada sobre producción agropecuaria en los corregimientos
- Lanzaremos el libro de los Corregimientos, donde rescataremos la memoria histórica de los territorios rurales de Medellín.
- A través del sistema de información y la caracterización, se dejará capacidad instalada en la ciudad para la toma de decisiones referidas a la ruralidad y sus habitantes.



LOS RESULTADOS
LOS CUENTA
MEDELLÍN

Indicador asociado: Incidimos para la Dinamización Estratégica de la Ruralidad de Medellín



#CorregimientosConFuturo

En la Gerencia de Corregimientos asumimos una posición estratégica ante la ruralidad, por ello realizamos acciones fundamentales para dinamizar los territorios rurales e incidir en espacios estratégicos de ciudad, en donde se busca posicionar a los corregimientos como territorios esenciales para el desarrollo económico, social, ambiental y cultural del Distrito Especial de Medellín.



**Presupuesto
Invertido**

\$ 995.572.079



Alcaldía de Medellín
Distrito de
Ciencia, Tecnología e Innovación

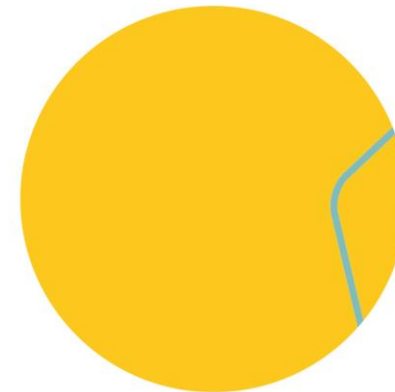
LOGROS



- Posibilitamos más de 50 millones de pesos en ventas para los productores rurales en escenarios estratégicos de ciudad
- Realizamos una celebración histórica del Día de los Corregimientos, en el marco del cumplimiento del acuerdo 1845 de 2012.
- Con Foro Internacional, diversos concursos y evento de apertura, celebramos el Día Internacional de la Alimentación, en alianza con FAO – Organización de Naciones Unidas.
- Apoyamos y coordinamos actividades para la reactivación económica en los corregimientos como ferias de emprendimiento, empleo y mercados campesinos.



RETOS PRÓXIMO AÑO



- Fortaleceremos la incidencia de los productores en espacios estratégicos de ciudad como Feria de Flores, eventos internacionales, entre otros.
- Dejaremos capacidad instalada en la Gerencia de Corregimientos para el sostenimiento y mejoramiento progresivo de la Celebración del Día de Corregimientos.
- Realizaremos 5 acciones estratégicas encaminadas al fortalecimiento del sistema agroalimentario y la soberanía alimentaria de nuestro distrito.



LOS RESULTADOS

LOS CUENTAN

PEDRO, DIANA, MARÍA Y

MEDELLÍN

*Departamento
Administrativo
de Gestión del
Riesgo de
Desastres*

DAGR

Rendición de cuentas



2022



**SEGUIMOS
CUMPLIENDO**



Alcaldía de Medellín
Distrito de
Ciencia, Tecnología e Innovación



Indicador asociado: Capacidad de respuesta y recuperación para el manejo de desastres



Corresponde al desarrollo de las acciones dedicadas al fortalecimiento de las capacidades, tanto del proceso de atención de desastres, en sus componentes de respuesta y recuperación, como del Cuerpo Oficial de Bomberos de Medellín, en particular desde los escenarios estratégicos, de infraestructura y talento humano para la resiliencia y el desarrollo sostenible.



**Presupuesto
Invertido**

\$ 22.300.000.000



LOGROS



- 5.968 incidentes de emergencia atendidos en el Distrito, impactando las comunas de la ciudad en la oportunidad de la atención de las emergencias, representados en 1.955 incidentes de tránsito, 809 desplomes de árboles, 418 incendios estructurales, 442 servicios especiales a la comunidad, 362 incidentes relacionados con animales en situación de emergencia, 324 escapes de gas, 563 movimientos en masa, 135 quemas en sitio público, 236 deterioros estructurales, entre otros. Esto fue posible gracias al aumento de las capacidades técnicas, tecnológicas, metodológicas y humanas, para mejorar la eficiencia y eficacia de los procesos de atención de emergencias.
- 3.917 establecimientos públicos, a través de inspecciones que han permitido verificar y asegurar las condiciones de seguridad humana de los establecimientos que atienden público, haciéndolos más seguros para la comunidad.
- Atención Urgencia Manifiesta con ocasión a la emergencia presentada en la Edificación Continental Towers, a través de los decretos 0473 y 0499 de 2022, con una inversión de \$4.959.125.341. Se ha desarrollado el análisis de estabilidad y riesgo y la estabilización temporal de la edificación, para proceder al derribamiento respectivo.
- Implementación de los esquemas del Sistema de Comando de Incidentes (SCI) en todos los eventos y emergencias de alta magnitud del Distrito: San Antonio de Prado, Fenómeno de La Niña y calamidad pública Continental Towers.
- Formulación del mecanismo EDAN Evaluación de daños y análisis de necesidades - Consolidado de atención social y balance de necesidades inmediatas en la respuesta bajo los estándares de la UNGRD/SNGRD. En este sentido se realizaron 5 Evaluaciones EDAN en los sectores: Altos del Poblado, El Pacifico, Palos Verdes, La Manguala y Palo Blanco.



LOGROS



- Implementación de estrategias y operatividad de la Recuperación del Desastres en el Distrito, específicamente en temáticas de salud mental y apoyo psicosocial a las comunidades, realizándose procesos de sensibilización sobre el riesgo que hay en el sector y conocer las necesidades en torno a la emergencia, en 12 puntos críticos del Distrito, concretamente en Los Mellizos y La Montana - comuna 80, Pacífico - comuna 8, Robledo Miramar - comuna 6, Villatina - comuna 8, Tierra Alta - comuna 80 y La Palmera – comuna 90. Asistencia: 127 ciudadanos y líderes.
- 818 Conceptos de eventos de alta y baja complejidad con aglomeración de públicos y elaboración de 57 Planes de emergencia para parques itinerantes. Igualmente, continuamos impactando la reactivación económica de ciudad con la emisión de Resoluciones de Acreditación para empresas logísticas en Medellín (73 empresas acreditadas).
- Atención de 7 puntos críticos ocasionados por la temporada de lluvias en el Distrito Especial de Ciencia, Tecnología e Innovación, mediante declaratoria de urgencia manifiesta, a través de los decretos 0473 y 0499 del de julio de 2022, específicamente para atender los puntos críticos identificados en: Barrio Manrique Central No. 2, comuna 03, Barrio Villatina, comuna 08, Vereda La Verde, corregimiento de San Antonio de Prado, comuna 80 punto de referencia granja avícola Polloscoa y Los Pinto, Vereda La Verde, corregimiento de San Antonio de Prado, comuna 80, sector Tierra Alta, Vereda La Verde, corregimiento de San Antonio de Prado, comuna 80, sector finca La Montana, Vereda Piedras Blancas - Matasano, corregimiento de Santa Elena, comuna 90, sector El Faro, y la Vereda Las Palmas, corregimiento de Santa Elena, comuna 90. El total de la inversión corresponde a \$3.564.995.544.
- Fortalecimiento del Sistema de Seguridad y Salud en el Trabajo, vigilancia epidemiológica, seguimiento a los accidentes y enfermedades laborales para el personal administrativo y operativo del COBM.




RETOS PRÓXIMO AÑO



- Implementación de la Política Pública Territorial de Gestión del Riesgo de Desastres del Municipio de Medellín.
- Diseños del CEGIRD – Centro de Gestión Integral de GRD.
- Diseños de la estación de bomberos Forestal – Santa Elena (EPM).
- Mantenimiento y modernización del parque automotor.
- Consolidar el proceso de recuperación, en sus componentes de reconstrucción y rehabilitación.
- Fortalecimiento de la Escuela Bomberil para ser reconocidos a nivel nacional como referente en formación técnica especializada.
- Fortalecer el desarrollo de los grupos especializados, dotación y equipos del Cuerpo Oficial de Bomberos de Medellín.
- Implementar el desarrollo del Sistema Comando de Incidentes para todos los componentes de la Subdirección de Manejo.
- Fortalecer la articulación y competencias de las Comisiones y comités del CMGRD, acorde al decreto 1240 de 2015.
- Continuar con adquisición e instalación del circuito cerrado de televisión para las estaciones de bomberos de Medellín, así como Automatizar el proceso de nómina, inventarios y seguridad humana.



Indicador asociado: Medidas para la reducción del riesgo de desastres implementadas



Corresponde al desarrollo de acciones de prevención y mitigación del riesgo de desastres y protección financiera frente a las condiciones de riesgo de desastres en las personas, los medios de subsistencia, los bienes, la infraestructura y los recursos ambientales, con énfasis en la adaptación al cambio y variabilidad climática.



**Presupuesto
Invertido**

\$ 9.541.000.000




LOGROS



- Formamos y capacitamos 102.110 personas en temas de gestión del riesgo de desastres, y 1.014 actividades de procesos formativos en los diferentes ámbitos de acción, focalizado en ciudadanos pertenecientes a las instituciones educativas públicas y privadas, entes interinstitucionales, sector empresarial y pequeños comerciantes y ciudadanía en general.
- 3.518 inspecciones por riesgo de carácter visual, en escenarios de riesgo materializados y sin materializar que comprometan la seguridad de los habitantes del territorio municipal, de los bienes materiales y ambientales.
- 387 Evacuaciones temporales y 397 Evacuaciones definitivas de las unidades habitacionales, para un total de 784 Evacuaciones Realizadas en el año 2022.
- Implementación de medidas prospectivas y correctivas en el territorio, a través de la intervención de 14 puntos críticos de riesgo, por medio de obras de mitigación en Villa Guadalupe, la Avanzada, Santo Domingo Savio y Popular.
- Monitoreo de 20 sitios críticos con problemáticas de inestabilidad que son objeto de monitoreo geotécnico, a través de instrumentación tradicional (inclinómetros y piezómetros) e instrumentación remota (tecnología TDR), con la implementación de 45 inclinómetros y 7 piezómetros.
- Implementación del proyecto Bomberos 4.0 FASE I - Modernización tecnológica y administrativa de la gestión integral del riesgo de desastres, hacia la disminución de la segmentación en los procesos administrativos y operativos mediante una gestión eficiente de información, una planificación estratégica, rediseño de procesos y trámites automatizados en ambientes de la 4ta revolución industrial (4ta Generación).



RETOS PRÓXIMO AÑO



- Implementación del proyecto Bomberos 4.0 FASE II.
- Desarrollo de intervenciones estructurales para la reducción del riesgo en el municipio de Medellín.
- Desarrollo de estrategia financiera para la Gestión del Riesgo de Desastres.
- Monitoreo del riesgo 24/7 en el municipio de Medellín, a través del Sistema de Alertas Tempranas.
- Densificación de la red de sensores en tierra, para el monitoreo del riesgo de desastres.
- Gestión del conocimiento e investigación aplicada para la gestión del riesgo de desastres.
- Adopción de la Microzonificación sísmica del Municipio de Medellín.
- Instrumentación sísmica de edificaciones indispensables y de atención a la comunidad.
- Diseño e implementación de planes comunitarios de Gestión del Riesgo de Desastres que incluyan Sistemas de Alerta Temprana.
- Fortalecimiento de los procesos de la gestión del riesgo de desastres con los comités comunitarios de gestión del riesgo de desastres (CCGRD).
- Fortalecimiento del FONGRED, hacia el mejoramiento de los procesos de administración y control de los recursos financieros.



LOS RESULTADOS **LOS CUENTA** MEDELLÍN

*Agencia para
la Gestión del
Paisaje, el
Patrimonio y
las Alianzas
Público
Privadas
- APP*

**SEGUIMOS
CUMPLIENDO**



Rendición de cuentas

2022



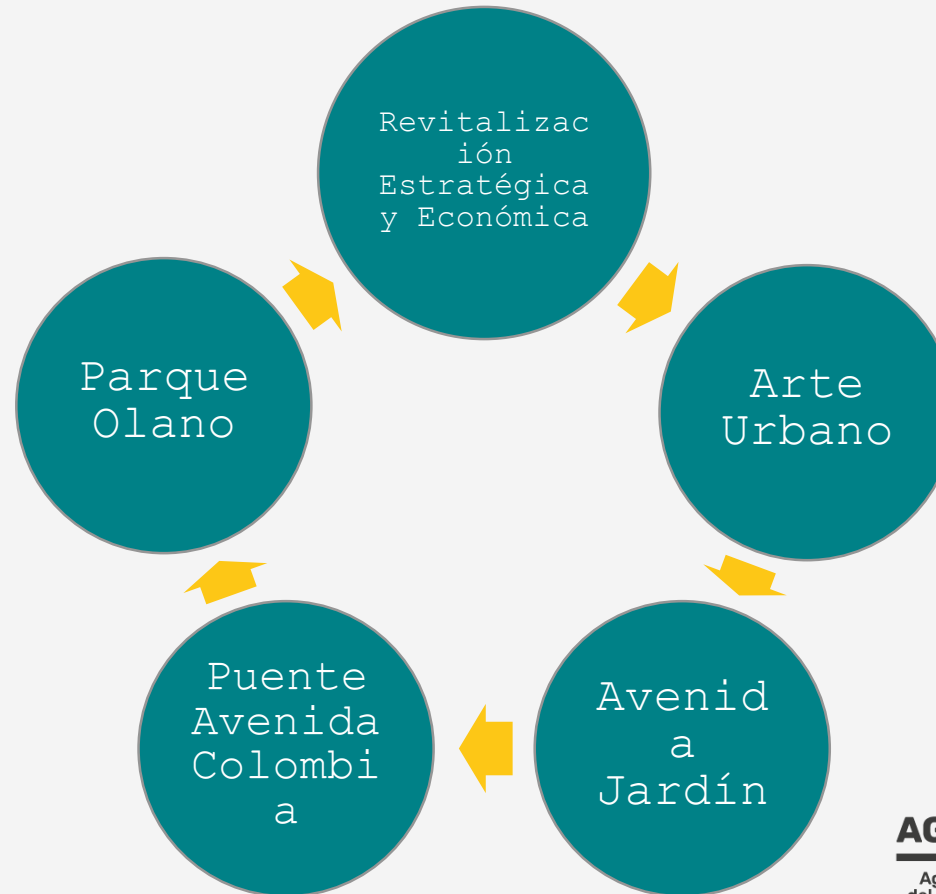
AGENCIA APP

Agencia para la Gestión
del Paisaje, el Patrimonio y
las Alianzas Público Privadas




Alcaldía de Medellín
Distrito de
Ciencia, Tecnología e Innovación

Temas priorizados a partir de los indicadores e intervenciones públicas de La AGENCIA APP en el marco de la línea.



**SEGUIMOS
CUMPLIENDO**

ESPACIO PÚBLICO PARA EL DISFRUTE COLECTIVO Y LA SOSTENIBILIDAD TERRITORIAL



Indicador:

Espacios públicos mejorados en áreas y corredores de revitalización estratégica y económica.

Descripción del Indicador:

Metros cuadrados de fachadas, medianeros, culatas, muros y espacio público adecuados y entregados.



Presupuesto Invertido

\$2.984.803.996


AGENCIA APP

Agencia para la Gestión
del Paisaje, el Patrimonio y
las Alianzas Público Privadas



Alcaldía de Medellín

Distrito de
Ciencia, Tecnología e Innovación



LOGROS

- Llevamos a cabo la cualificación integral del espacio público en áreas y corredores de rehabilitación estratégica y económica, como el corredor de la Avenida Jardín, con la intervención y renovación de **43 060 m²**.

RETOS PRÓXIMO AÑO

- Adelantaremos acciones para la el mejoramiento y cualificación integral del espacio público, en áreas y corredores de revitalización estratégica y económica de la ciudad y en sectores como el Poblado y el Barrio Prado.

AGENCIA APP

Agencia para la Gestión
del Paisaje, el Patrimonio y
las Alianzas Público Privadas



Alcaldía de Medellín

Distrito de
Ciencia, Tecnología e Innovación

LOS RESULTADOS
LOS CUENTA
MEDELLÍN



Presupuesto
Invertido

\$2.984.803.996

ESPACIO PÚBLICO PARA EL DISFRUTE COLECTIVO Y LA SOSTENIBILIDAD TERRITORIAL

Indicador:

Superficies intervenidas con arte urbano para la cualificación del paisaje.

Descripción del Indicador:

Estudios técnicos y diseños de intervenciones para la cualificación del paisaje urbano.


SEGUIMOS
CUMPLIENDO

AGENCIA APP

Agencia para la Gestión
del Paisaje, el Patrimonio y
las Alianzas Público Privadas



Alcaldía de Medellín
Distrito de
Ciencia, Tecnología e Innovación



LOGROS

- Se entregó un mural en mosaico en Parque Olano de 31m².
- 960 m² en corredores internos del barrio proyecto constelaciones (UVA Armonía) y casa de justicia En UVA un promedio de 600m² Casa de justicia 260 m².
- 1170 m² interior UVA Armonía.
- Contratación de obra para la ejecución de muros verdes en el CAM y en el AMVA.
- Levantamiento del primer anillo de la intervención de la UVA la Armonía"
- Se contrata la interventoría del proyectos de muros.
- Se viene en estructuración de contrato de obra de muros verdes e iluminación arquitectónica,
- Se contrata obra de muros verdes e iluminación arquitectónica.

AGENCIA APP

Agencia para la Gestión
del Paisaje, el Patrimonio y
las Alianzas Público Privadas



Alcaldía de Medellín
Distrito de
Ciencia, Tecnología e Innovación

RETOS PRÓXIMO AÑO

- Cualificaremos el paisaje urbano, mediante la iluminación arquitectónica de bienes inmuebles referentes de la ciudad, y el reverdecimiento de superficies estratégicas para la reducción de la temperatura urbana.



AGENCIA APP

Agencia para la Gestión
del Paisaje, el Patrimonio y
las Alianzas Público Privadas



Alcaldía de Medellín
Distrito de
Ciencia, Tecnología e Innovación

ESPACIO PÚBLICO PARA EL DISFRUTE COLECTIVO Y LA SOSTENIBILIDAD TERRITORIAL



Indicador:

Gestión para la reconversión y manejo de determinantes del Aeropuerto Olaya Herrera en Parque Público.

Descripción del Indicador:

Gestionar espacios y herramientas necesarias para la reconversión y el manejo de determinantes del Aeropuerto EOH.



Presupuesto Invertido

\$0

AGENCIA APP

Agencia para la Gestión
del Paisaje, el Patrimonio y
las Alianzas Público Privadas



Alcaldía de Medellín

Distrito de
Ciencia, Tecnología e Innovación



LOGROS

- Se está realizando el levantamiento técnico del predio y el PEMP Olaya Herrera.
- Se está organizando conversatorio sobre el aeropuerto Olaya Herrera.

RETOS PRÓXIMO AÑO

- Realizaremos nuevas gestiones para la reconversión y manejo de determinantes del Aeropuerto Olaya Herrera en Parque Público.

AGENCIA APP

Agencia para la Gestión
del Paisaje, el Patrimonio y
las Alianzas Público Privadas



Alcaldía de Medellín

Distrito de
Ciencia, Tecnología e Innovación

LOS RESULTADOS
LOS CUENTAN
PEDRO, DIANA, MARÍA Y
MEDELLÍN

*Departamento
Administrativo
de Planeación*




**SEGUIMOS
CUMPLIENDO**



Alcaldía de Medellín
Distrito de
Ciencia, Tecnología e Innovación

Temas priorizados a partir de los indicadores e intervenciones públicas de la dependencia en el marco de la línea.

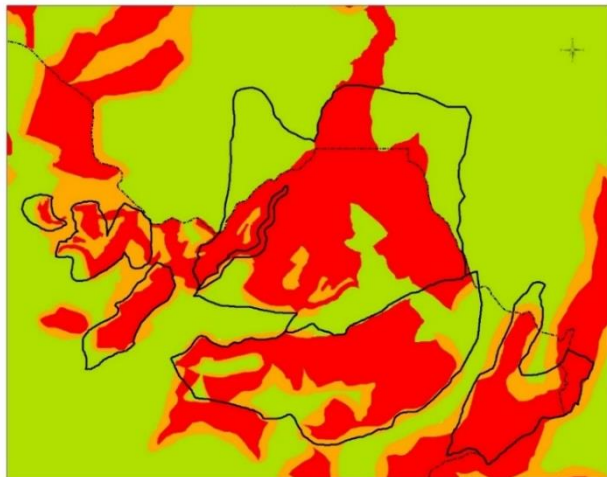
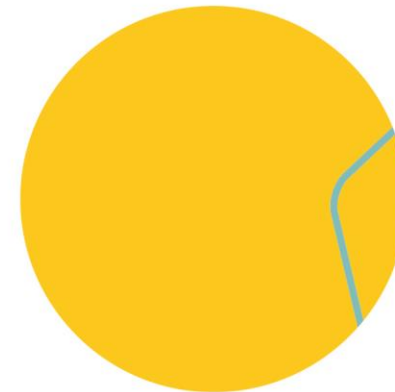


POT

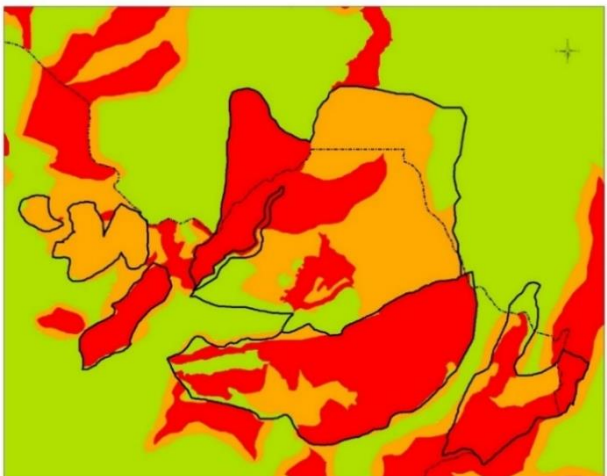
**Transporte
Multimodal**



Indicador asociado: Revisión del Sistema Físico Espacial definido en el POT



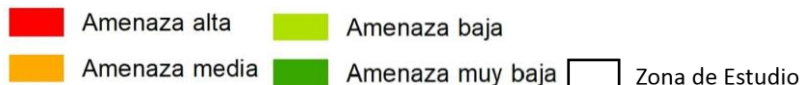
Polígonos resultantes de la incorporación de los estudios de detalle - 2022



Polígonos originales Amenazas y riesgos - Acuerdo 48 de 2014 - POT

Estudios ambientales, urbanísticos y de la reglamentación complementaria realizados y actualizados que permiten una sistematización **del seguimiento y la evaluación continua al sistema físico espacial del POT.**

Proceso que se desarrolla de manera continua, durante la vigencia del Plan de Ordenamiento Territorial, POT.



**Presupuesto
Invertido**

\$ 3.713.654.401






- **Ajuste y manejo de la red de conectividad ecológica** estructural del POT, y la **actualización de las coberturas terrestres y usos actuales del territorio rural**; que comprenden los estudios de seguimiento y evaluación a la estructura ecológica principal EEP (base fundamental de la vida en Medellín).
- **Informe de Seguimiento y evaluación del POT de la vigencia del corto plazo 2016-2019** y avance en la estructuración del Informe de seguimiento y evaluación del POT de la vigencia del mediano Plazo 2020-2023.
- **Decreto 0265 DE 2022** Procedimiento para las correcciones de las inconsistencias sobre la cartografía del POT.
- **Incorporación de los resultados de los estudios de riesgo de detalle en la cartografía del POT**, para precisar las áreas de amenaza y riesgo del Distrito y definir las acciones necesarias para habilitar, en algunos casos, suelo para su desarrollo.



RETOS PRÓXIMO AÑO



- Actualizar los usos del suelo rural y las acciones de manejo de la red de conectividad ecológica, con miras a consolidar la EEP del POT.
- Informe de Seguimiento y evaluación del POT de la vigencia del mediano plazo
- Precisar la Cartografía de los sistemas físico espaciales del POT, aplicando el procedimiento descrito en el Decreto 0265 de 2022, cuando haya lugar.
- Continuar con la Incorporación de los resultados de los estudios de riesgo de detalle en la Cartografía del POT.


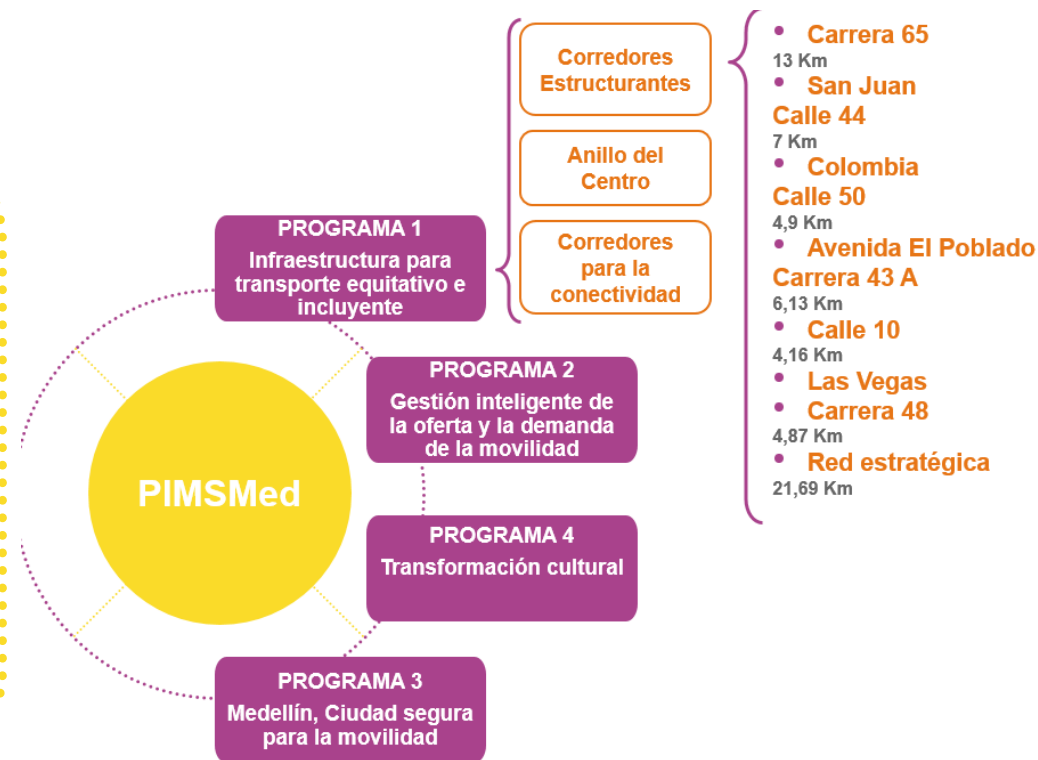


Indicador asociado: Formulación de la Infraestructura Física de Transporte Público Multimodal

El PIMSMed es:

Herramienta de planificación de un conjunto de actuaciones dirigidas a **implantar formas de desplazamiento multimodal que garanticen las necesidades de movilidad de todos los ciudadanos con una visión integral.**

Es un componente del POT orientado al corto, mediano y largo plazo.



Presupuesto Invertido

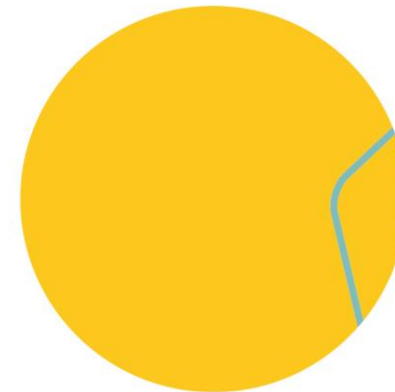
\$ 3.713.654.401



- 40.19 km corredores formulados en el Marco del PIMSmed
- Avance del 53% en la revisión del plano índice de proyectos viales que incluye el Diagnóstico de la Zona 1 y 2 Plan Vial del Poblado.
- Diseño y retroalimentación actores institucionales de la Cartilla como base para la formulación del Plan Integral de Movilidad Sostenible para Medellín-PIMSmed.



RETOS PRÓXIMO AÑO



- Formulación de 25 km de corredores para alcanzar los 65 Km propuestos en el PDM.
- Actualización del Plano Índice del Proyectos Viales incluyendo la Formulación del Plan Vial del Poblado.
- Adopción del Plan de Movilidad Sostenible para Medellín-PIMSMed



LOS RESULTADOS

LOS CUENTAN

PEDRO, DIANA, MARÍA Y

MEDELLÍN

*Instituto Social
de Vivienda y
Hábitat de
Medellín -
ISVIMED*



**SEGUIMOS
CUMPLIENDO**



Alcaldía de Medellín
Distrito de
Ciencia, Tecnología e Innovación

Indicador asociado: Mejoramiento de vivienda por un hábitat sostenible


Son aquellos subsidios que se asignan con el objetivo de cualificar las condiciones de habitabilidad de las viviendas precarias y disminuir el déficit cualitativo de vivienda.

- Mejoramiento de vivienda sin Barreras
- Mejoramiento de vivienda jóvenes
- Mejoramiento de vivienda Zona rural




**Presupuesto
Invertido**

\$ 24.735.451.618



LOGROS



Mejoramiento de vivienda: La meta proyectada para la vigencia 2022 es de 1.267 y se han otorgado 715 subsidios, lo que representa un avance del 56% con corte a septiembre.

Mejoramiento de vivienda sin barreras: La meta proyectada para la vigencia 2022 es de 370 y se han otorgado el 100% de los subsidios con corte a septiembre.

Mejoramiento de vivienda – jóvenes: Se ha cumplido con el 100% de la meta proyectada para la vigencia 2022, se han entregado 400 subsidios con corte a septiembre.

Gracias a la buena ejecución en el proyecto, este año entregamos la vivienda número 5.000 mejorada. Esto nos ayuda a reducir el déficit cualitativo en Medellín.



LOS RESULTADOS
LOS CUENTA
MEDELLÍN




Antes



Después

RETOS PRÓXIMO AÑO



Se proyecta beneficiar 1.800 hogares con mejoramiento de vivienda para la vigencia 2023. Para lograr esta proyección se distribuye la cifra de la meta de la siguiente manera y según los indicadores a utilizar:

- Hogares beneficiados con mejoramiento de vivienda: 1.500
- Hogares beneficiados con mejoramiento de vivienda – jóvenes: 100
- Hogares beneficiados con mejoramiento de vivienda en la zona rural: 100
- Hogares con enfoque diferencial beneficiados con mejoramiento de vivienda sin barreras: 100



LOS RESULTADOS

LOS CUENTAN

PEDRO, DIANA, MARÍA Y

MEDELLÍN

*Secretaría de
Seguridad y
Convivencia*




**SEGUIMOS
CUMPLIENDO**



Alcaldía de Medellín
Distrito de
Ciencia, Tecnología e Innovación

Temas priorizados a partir de los indicadores e intervenciones públicas de la dependencia en el marco de la línea.



Sistema de registro e inscripción para venteros informales implementado

Venteros informales con sus familias beneficiados con oferta social

Planes estratégicos para la gestión, ocupación y aprovechamiento económico y social del espacio público ejecutados

Jornadas de prevención y sensibilización en convivencia ciudadana para el disfrute y apropiación del espacio público – Presupuesto participativo



Indicador asociado: Sistema de registro e inscripción para venteros informales implementado



Crear e implementar un Sistema de Registro e Inscripción para venteros informales, buscando así, brindarles facilidades en acceso a información, solicitudes, oferta institucional, entre otras. De igual manera, se busca facilitar labores administrativas relacionadas para la dependencia en temas de manejo y control del Espacio Público.



**Presupuesto
Invertido**

\$ 15.878.427.549



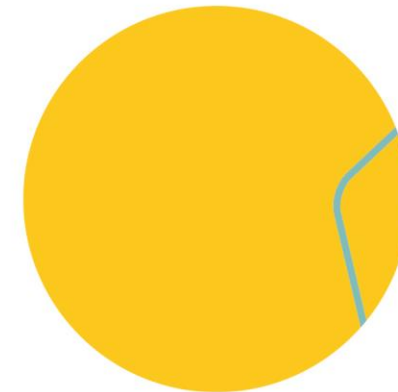
LOGROS



- Creamos el Sistema de Registro en el Servidor del Distrito Especial de Ciencia, Tecnología e Innovación.
- Logramos poner en etapa de prueba funcional la mencionada herramienta cumpliendo así, con la meta planteada para el 2022.



RETOS PRÓXIMO AÑO



- Implementar totalmente el Sistema de Registro.
- Afianzar el uso de la herramienta en las actividades diarias de la Subsecretaría de Espacio Público.
- Conseguir que los beneficiarios del Sistema de Registro usen la herramienta en su favor y se familiaricen con ella.



Indicador asociado: Venteros informales con sus familias beneficiados con oferta social



Llevar oferta social a los venteros informales y a sus grupos familiares con el fin de mejorar sus condiciones de vida, asegurando sus derechos y garantías mínimas.



**Presupuesto
Invertido**

\$ 15.878.427.549



LOGROS



- Cumplimos con la meta planteada para el 2022 en octubre logrando impactar a 4.500 venteros informales con sus familias .
- Impactamos con las actividades realizadas a núcleos familiares de venteros informales haciendo énfasis en temas de salud. También beneficiamos a estos núcleos en temas de manipulación de alimentos y oferta de servicios de diferentes dependencias como Amautta, ISVIMED, entre otras



RETOS PRÓXIMO AÑO

- Llevar oferta social a 2.400 venteros informales con sus respectivas familias con el fin de cumplir con la meta cuatrienal propuesta de 12.000.



Indicador asociado: Planes estratégicos para la gestión, ocupación y aprovechamiento económico y social del espacio público ejecutados



Mide la metodología por micro territorios de la Subsecretaría de Espacio Público por medio de control, regulación y promoción del uso adecuado del Espacio Público. Esto se desarrolla a través de la formulación e implementación de 15 planes territoriales ejecutados por igual números de equipo en territorios.



**Presupuesto
Invertido**

\$ 15.878.427.549

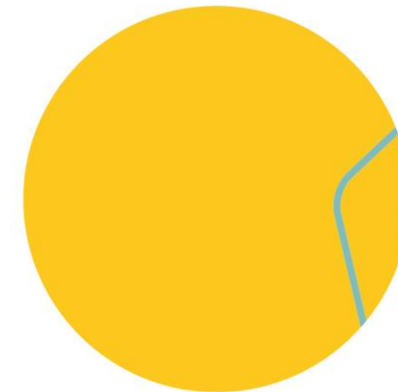


LOGROS

- Ejecutamos los 15 Planes Estratégicos con sus correspondientes ITEM (Intervención Territorial Estratégica en Medellín), logrando la meta planteada para el 2022.




RETOS PRÓXIMO AÑO



- Teniendo en cuenta el cambio de administración Distrital, se tiene como reto dejar los insumos (Planes, Modelos, etc.) necesarios con el fin de facilitar las labores en este tema en la transición y así, continuar con el impacto positivo en el Espacio Público.
- Ejecutar los 15 Planes Estratégicos para la Gestión, Ocupación y Aprovechamiento Económico y Social del Espacio Público.



Indicador asociado: Jornadas de prevención y sensibilización en convivencia ciudadana para el disfrute y apropiación del espacio público – Presupuesto participativo



Realizar jornadas de prevención y sensibilización que impacten en el disfrute y apropiación adecuada del Espacio Público, lo anterior, en concordancia con el Código de Seguridad y Convivencia Ciudadana.



**Presupuesto
Invertido**

\$ 1.332.707.215



LOGROS



- Realizamos más de 10 jornadas de prevención y sensibilización de convivencia ciudadana para el disfrute y apropiación del espacio público, según el código de seguridad y convivencia ciudadana en diferentes Comunas del Distrito.



RETOS PRÓXIMO AÑO

- Realizar alrededor de 60 jornadas de prevención y sensibilización de convivencia ciudadana para el uso adecuado del Espacio Público en el Distrito



LOS RESULTADOS
LOS CUENTAN
PEDRO, DIANA, MARÍA Y
MEDELLÍN

*Secretaría de
Desarrollo
Económico*




**SEGUIMOS
CUMPLIENDO**



Alcaldía de Medellín
Distrito de
Ciencia, Tecnología e Innovación

Temas priorizados a partir de los indicadores e intervenciones públicas de la dependencia en el marco de la línea.



Bienestar de los campesinos

La ciudadanía presentó interés en conocer cómo se ven reflejados y beneficiados los campesinos en las intervenciones públicas que se dan desde la Administración Distrital.

Residuos orgánicos

Los diversos grupos priorizados mostraron interés en conocer cómo apoya la Administración Distrital a los habitantes de los corregimientos frente al manejo de los residuos orgánicos.

Integración con los corregimientos

De igual manera, los ciudadanos se mostraron interesados en conocer cómo se integran los corregimientos a las dinámicas propias de la ciudad.



Indicador asociado: Implementación del Servicio de Extensión Agropecuaria para los productores rurales de Medellín

Pusimos en marcha un servicio de asistencia técnica por demanda de acuerdo a la solicitud de los usuarios, diagnóstico de acuerdo a la situación encontrada y recomendaciones a seguir.

\$ Presupuesto Invertido
\$ 856 millones de pesos



LOS RESULTADOS
LOS CUENTAN
MIGUEL, ANA, CARLOS Y
MEDELLÍN



**SEGUIMOS
CUMPLIENDO**

Logros 2022



1.706

productores agropecuarios apoyados con herramientas e insumos gracias al Programa Agropecuario Municipal (PAM)



40

proyectos de emprendimiento agropecuarios acompañados y asesorados



Alcaldía de Medellín
Distrito de
Ciencia, Tecnología e Innovación

Indicador asociado: Generación de circuitos cortos de comercialización para los productores rurales

Trabajamos por la sostenibilidad de las estrategias de comercialización de los productos del campo, con énfasis en el mejoramiento de la calidad de los productos ofertados.

\$ Presupuesto Invertido
\$ 2.393 millones de pesos



Indicador asociado: Consolidación de emprendimientos agropecuarios en zona rural

Brindamos servicio de acompañamiento técnico, empresarial y comercial a los emprendimientos agropecuarios de la ciudad de Medellín

\$ Presupuesto Invertido
\$680 millones de pesos



LOS RESULTADOS
LOS CUENTAN
MIGUEL, ANA, CARLOS Y
MEDELLÍN



**SEGUIMOS
CUMPLIENDO**

Logros 2022



4

Estrategias de comercialización
potenciadas y fortalecidas (parques,
vitrinas, tienda móvil y canal digital)



+ 6.000

millones de pesos en ventas en la
estrategia de Mercados Campesinos



Alcaldía de Medellín
Distrito de
Ciencia, Tecnología e Innovación

LOS RESULTADOS
LOS CUENTAN
MIGUEL, ANA, CARLOS Y
MEDELLÍN



**SEGUIMOS
CUMPLIENDO**

Logros 2022



550

familias productoras y transformadoras
beneficiadas con Mercados Campesinos



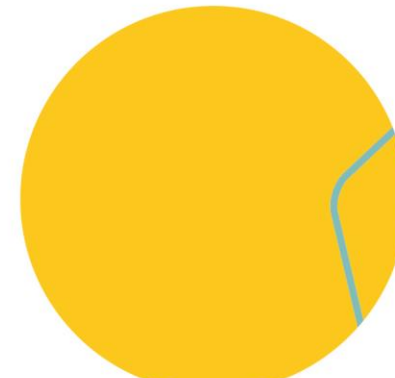
\$1,047

millones de ingreso promedio por cada
uno de los productores participantes
(superior al salario mínimo)



Alcaldía de Medellín
Distrito de
Ciencia, Tecnología e Innovación

RETOS PRÓXIMO AÑO



- Llegar a 300 unidades productivas rurales acompañadas durante el cuatrienio en la consolidación de sus proyectos de emprendimiento agropecuario.
- Implementar planes de prevención y mitigación derivados del cambio climático, que permitan fortalecer las cadenas productivas de los corregimientos.
- Se deberá avanzar en el sostenimiento y posicionamiento de las estrategias de comercialización de mercados campesinos, incrementando a cinco canales el programa (parques, vitrinas, tienda móvil, canal digital y canal institucional), impactando en los ingresos de cerca de 600 productores agropecuarios de los corregimientos, promoviendo el mejoramiento de la calidad de vida y la economía familiar campesina, incrementando el ingreso per cápita de los participantes.
- Se concluirá la ejecución de los diferentes componentes del Programa Agropecuario Municipal – PAM 2022-2023, beneficiando a cerca de 1.800 productores agropecuarios de los corregimientos del Distrito de Medellín.



LOS RESULTADOS

LOS CUENTAN

PEDRO, DIANA, MARÍA Y

MEDELLÍN

*Secretaría de
Inclusión
Social,
Familia y
Derechos
Humanos*



**SEGUIMOS
CUMPLIENDO**



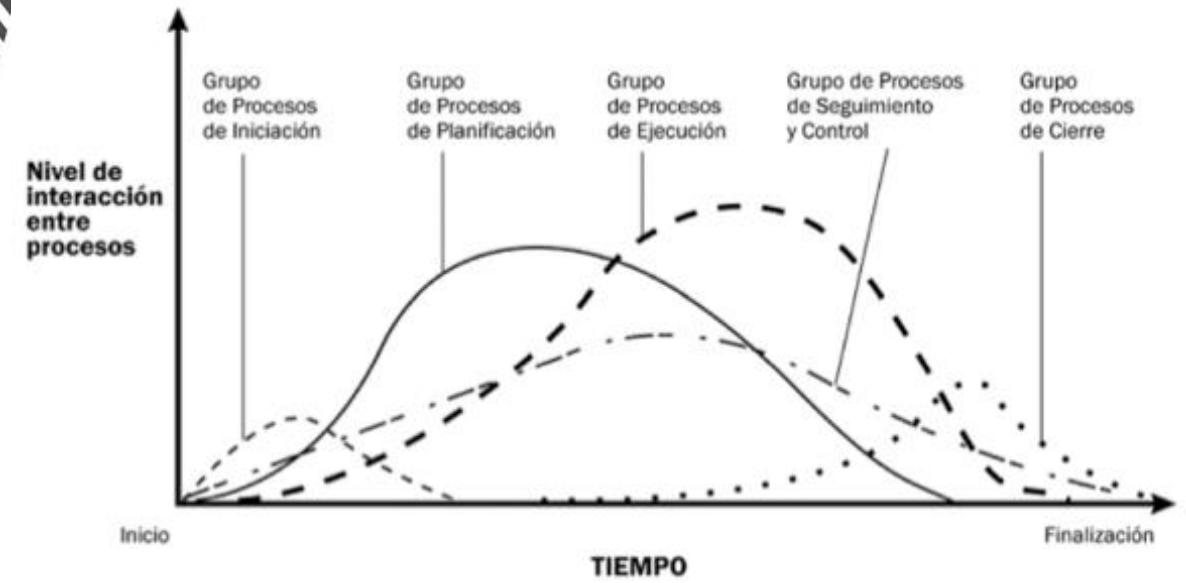
Alcaldía de Medellín
Distrito de
Ciencia, Tecnología e Innovación

LOS RESULTADOS
LOS CUENTAN
DIEGO, NORA, VICTORIA Y
MEDELLÍN



**SEGUIMOS
CUMPLIENDO**

Fortalecimiento del Sistema



Alcaldía de Medellín
Distrito de
Ciencia, Tecnología e Innovación



Huertas para el autoconsumo y/o comercialización establecidas

Se realizan diferentes estrategias: talleres de formación a través de cuatro módulos (productivo, asociatividad, postcosecha y comercialización), visitas de acompañamiento técnico enmarcadas en temáticas como: manejo de cultivos, implementación de buenas prácticas agrícolas, costos de producción, entre otras; entrega de kit de insumos y giras de intercambio de experiencias.





Presupuesto Invertido

\$826.562.361

Logros

Establecimos 298 huertas para el autoconsumo y/o comercialización, contribuyendo al acceso de la población a alimentos saludables y nutritivos.

Retos Próximo Año

Establecimos 298 huertas para el autoconsumo y/o comercialización, contribuyendo al acceso de la población a alimentos saludables y nutritivos.






Centros Zonales de seguridad Alimentaria operando

En estos espacios se realizan talleres formativos y actividades para la generación de insumos agrícolas, que posteriormente serán utilizados para el fortalecimiento de huertas familiares, institucionales y unidades agroalimentarias de los participantes.





Logros

Avanzamos en las actividades para la puesta en marcha del segundo Centro Zonal, ubicado en el corregimiento San Antonio de Prado.

Reto Próximo Año

Con el tercer Centro Zonal, abasteceremos las huertas implementadas con semillas nativas y plántulas para siembra, que permitirán disminuir los costos de funcionamiento de las huertas y lograremos mejores y más abundantes productos.






Proyecto 200718: Mejoramiento del Sistema Agroalimentario de la ciudad

Se orienta a fortalecer el abastecimiento, la disponibilidad y el acceso a alimentos a través de la implementación de estrategias encaminadas a la comercialización, productividad y educación en los diferentes territorios.





Presupuesto Invertido

\$826.562.361

Logros

- Establecimiento de 298 huertas para el autoconsumo y/o comercialización.
- Avances en las actividades para la operación del segundo Centro Zonal

Reto Próximo Año

- 700 huertas de autoconsumo y/o comercialización
- Puesta en marcha del tercer Centro Zonal



LOS RESULTADOS

LOS CUENTAN

PEDRO, DIANA, MARÍA Y

MEDELLÍN

*Fondo De
Valorización
Del Municipio
De Medellín –
FONVALMED*



**SEGUIMOS
CUMPLIENDO**



Alcaldía de Medellín
Distrito de
Ciencia, Tecnología e Innovación



CONTRATO DE OBRA N° 2021 - 01716

OBRA AV. 34 CON LOS PARRA



CONTRATO DE OBRA N° 2021-01717

OBRA AV. 34 CON LOS BALSOS



LOS RESULTADOS LOS CUENTA MEDELLÍN

OBJETO LOS PARRA

Construcción de la segunda calzada de la avenida 34, paso a desnivel con la Loma de Los Parra (Calle 1 sur) y obras complementarias.

NÚMERO DE CONTRATO	2021-01716
NOMBRE CONTRATISTA	Consortio Los Parra 2021
PLAZO	28 meses
VALOR INICIAL	\$ 24.540.317.416,00
VALOR ADICIONES	\$ 5.425.515.097,00
VALOR TOTAL DEL PROYECTO	\$ 29.965.832.513,00
FECHA DE INICIO	5 de abril de 2021
FECHA DE TERMINACIÓN	4 de agosto de 2023

TIEMPO
TRANSCURRIDO



PORCENTAJE
FINANCIERO



PORCENTAJE
FÍSICO EJECUTADO



OBJETO LOS BALSOS

Construcción de la segunda calzada de la avenida 34, paso a desnivel con la loma de Los Balsos (calle 9 sur) y obras complementarias.

NÚMERO DE CONTRATO	2021-01717
NOMBRE CONTRATISTA	Consortio Fonval R.I.H
PLAZO	33 Meses
VALOR INICIAL	\$ 25.278.371.856,00
VALOR ADICIONES	\$ 6.439.621.311,00
VALOR TOTAL DEL PROYECTO	\$ 31.717.993.166,00
FECHA DE INICIO	12 de abril 2021
FECHA DE TERMINACIÓN	11 de enero 2024

TIEMPO
TRANSCURRIDO



PORCENTAJE
FINANCIERO

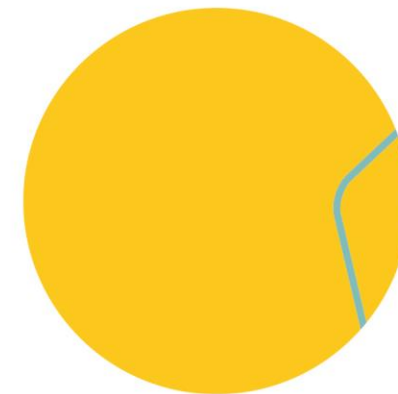


PORCENTAJE
FÍSICO EJECUTADO



INDICADOR DE PRODUCTO

CODIGO	NOMBRE DEL INDICADOR	UNIDAD	LÍNEA BASE	META PLAN
4.4.1.5	Obras construidas del proyecto de valorización El Poblado.	Número	18 Obras	23 Obras



N° OBRA	Descripción	Porcentaje de avance	Total indicador	
Obra de la 01-18 (Línea base)	Obras ya ejecutadas a 2020	100,00 %	18,00	
Obra N 19	Mejoramiento Loma de los Mangos	100,00 %	1,00	
Obra N 20	Cra 15 Prolongación de la carrera 15	100,00 %	1,00	
Obra N 21	Transversal inferior con Loma de los González	100,00 %	1,00	
Obra N 22	Ampliación doble calzada avenida 34	Q. Escopetería - Calle 13	16,66 %	0,17
		Aguacatala - Balsos	16,66 %	0,17
		Loma de los Balsos	15,00 %	0,15
		Loma de los Parra	14,73 %	0,15
		Vía Las Palmas	0,0 %	0,00
		Loma de los González	0,0 %	0,00
Obra N 23	Linares - Tesoro Vía Linares con Loma El Tesoro	Estudio y Diseños	0,86 %	0,01
Total avance indicador a dic - 2022			21,64	
Meta indicador a dic - 2022			21,63	



LOGROS PARRA

A diciembre de 2022 se proyecta la ejecución física de obra hasta un

Con una reducción aproximada en los tiempos de ejecución del



Apertura del puente occidental desde junio de 2022

A diciembre de 2022 se proyecta la ejecución física de obra hasta un 88% de avance, con una reducción aproximada en los tiempos de ejecución del 12%, lo anterior permitirá poner al servicio de la comunidad en tiempo anticipado la utilización de la infraestructura vial vehicular, permitiendo de esta manera, aumentar la percepción de credibilidad y confianza en las instituciones públicas, por medio de la optimización de los recursos públicos de acuerdo con los principios de eficacia, economía, responsabilidad y transparencia de la contratación pública.

LOGROS BALSOS

A diciembre de 2022 se proyecta la ejecución física de obra hasta un

Con una reducción aproximada en los tiempos de ejecución del



Apertura del puente occidental desde octubre de 2022

A diciembre de 2022 se proyecta la ejecución física de obra hasta un 90% de avance, con una reducción aproximada en los tiempos de ejecución del 30%, lo anterior permitirá poner al servicio de la comunidad en tiempo anticipado la utilización de la infraestructura vial vehicular, permitiendo de esta manera, aumentar la percepción de credibilidad y confianza en las instituciones públicas, por medio de la optimización de los recursos públicos de acuerdo con los principios de eficacia, economía, responsabilidad y transparencia de la contratación pública.



LOS RESULTADOS

LOS CUENTAN

JULIANA, JOSÉ Y MARIANA

MEDELLÍN

*Instituto de
Deportes y
Recreación
de Medellín
– INDER*



SEGUIMOS

CUMPLIENDO



Alcaldía de Medellín

Distrito de
Ciencia, Tecnología e Innovación

Temas priorizados a partir de los indicadores e intervenciones públicas de la dependencia en el marco de la línea.

- Mantenimientos y adecuaciones realizadas a la infraestructura para el deporte, la recreación y la actividad física.

Mantenimiento y adecuación de Escenarios deportivos

Componentes de Biodiversidad - Estrategias de Ecosistemas que en nuestro caso es (Flora y Fauna)

- Acciones asociadas a la gestión ambiental



LOS RESULTADOS
LOS CUENTAN
JULIANA, JOSÉ Y MARIANA
MEDELLÍN



**SEGUIMOS
CUMPLIENDO**

Construcción, mantenimiento y adecuación de escenarios deportivos, recreativos y de actividad física

Busca disponer de espacios suficientes y adecuados con las condiciones técnicas y de seguridad necesarias para la práctica de deporte, recreación y actividad física.



Alcaldía de Medellín
Distrito de
Ciencia, Tecnología e Innovación

Construcción, mantenimiento y adecuación de escenarios



\$ 19.120.555.504

Presupuesto aprobado



\$ 17.777.755.636

Presupuesto ejecutado



93%

% ejecución

LOGROS

Realizamos **1.145** intervenciones en escenarios recreodeportivos a través de la brigada de mantenimiento.

Aunamos esfuerzos con la comunidad para mantener y mejorar **72** escenarios del Instituto a través de la realización de Convites.

RETOS

Que la comunidad disfrute de **244** escenarios renovados, beneficiando más de **130.000** personas.

Implementar prácticas de sostenibilidad ambiental y accesibilidad en las obras de intervención de los escenarios.



LOS RESULTADOS
LOS CUENTAN
JULIANA, JOSÉ Y MARIANA
MEDELLÍN

**SEGUIMOS
CUMPLIENDO**

PP- Construcción, adecuación y mantenimiento de los escenarios deportivos, recreativos y de actividad física.

Busca mejorar el estado de los escenarios en aquellas comunidades que priorizan recursos para construcción, adecuación o mantenimiento de la infraestructura recreodeportiva.



Alcaldía de Medellín
Distrito de
Ciencia, Tecnología e Innovación

PP-Construcción, adecuación y mantenimiento de los escenarios deportivos, recreativos y de actividad física.



\$ 6.884.968.948

Presupuesto aprobado



\$2.269.018.936

Presupuesto ejecutado



33%

% ejecución

LOGROS

Identificación y definición de los **15** escenarios que serán objeto de intervención.

Se logró la gestión de los procesos precontractuales necesarios para la intervención de **15** escenarios.

RETOS

Concretar ágilmente los escenarios recreodeportivos que serán objeto de intervención, en aras de lograr una ejecución eficiente de los recursos.

Garantizar la intervención de **5** escenarios recreodeportivos, priorizados por la comunidad del Distrito.





GRACIAS

SEGUIMOS
CUMPLIENDO



Alcaldía de Medellín
— Distrito de —
Ciencia, Tecnología e Innovación